



Comune di Castelfranco Veneto

Via Francesco Maria Preti, 36 tel. 0423/7354 – Fax 0423/735594

31033 Castelfranco Veneto (Treviso)



APPROVATO CON DELIBERAZIONE

C.C. DEL 23/7/2013 N° 58

IL SEGRETARIO GENERALE
dott. *Agostino Battaglia*



AGGIORNAMENTO DEL PIANO GENERALE DEGLI IMPIANTI PUBBLICITARI

D.Lvo n° 507 del 15/11/1993 e smi

(Approvato con Deliberazione di G. C. n. 185 del 02/08/2001)


ELABORATO F) SCHEDE DI LOCALIZZAZIONE ATTUALE DEGLI IMPIANTI
DENOMINATI "CARTELLI PUBBLICITARI".

ABACO S.p.A.


Sede Leg.: Via F.lli Cervi, 6 - 35129 PADOVA
Tel. 049 625730 - Fax 049 8934545
Sede Op.: Via Risorgimento, 91 - Tel. 0423 601755
Fax 0423 602900 - C.P. 84 - 31044 Montebelluna (TV)
Cod. Fisc. e P. IVA 02391510266

ABACO S.P.A. Sede amministrativa: Via Risorgimento 91 - C.P. 84 - 31044 Montebelluna (TV)
Tel. 0423 601755 - Fax 0423 602900 - Sede legale: Via F.lli Cervi 6 - 35129 Padova - Telefono 049 625730
Fax 049 8934545 Num. Reg. Imp. PD - Codice Fiscale - Partita IVA 02391510266 - Capitale Sociale € 10.000.000,00 i.v.
Sito web: www.abacospa.it - E-mail: info@abacospa.it - E-mail certificata: info@cert.abacospa.it


DETTAGLIO SPAZIO

Codice spazio / Riferimento planimetrico	01
Stato spazio	Attivo
Destinazione uso	Commerciale
Tipo	CARTELLO PUBBLICITARIO
Categoria	Cartello
Utilizzo	Pubblicità esterna
Orientamento	Ortogonale
Illuminazione	Non luminoso
Via	S.P. 102
Descrizione ubicazione	CENTRO ABITATO
Base	200cm
Altezza	150 cm
Data aggiornamento	Ottobre 2011
Stato di conservazione	Discreto
Foto	
Note spazio	


DETTAGLIO SPAZIO

Codice spazio / Riferimento planimetrico	02
Stato spazio	Attivo
Destinazione uso	Commerciale
Tipo	CARTELLO PUBBLICITARIO
Categoria	Cartello
Utilizzo	Pubblicità esterna
Orientamento	Ortogonale
Illuminazione	Non luminoso
Via	S.P. 102
Descrizione ubicazione	FUORI CENTRO ABITATO
Base	200 cm
Altezza	150 cm
Data aggiornamento	Ottobre 2011
Stato di conservazione	Discreto
Foto	
Note spazio	


DETTAGLIO SPAZIO

Codice spazio / Riferimento planimetrico	03
Stato spazio	Attivo
Destinazione uso	Commerciale
Tipo	CARTELLO PUBBLICITARIO
Categoria	Cartello
Utilizzo	Pubblicità esterna
Orientamento	Ortagonale
Illuminazione	Non luminoso
Via	S.P. 102 Via Postumia.
Descrizione ubicazione	FUORI CENTRO ABITATO
Base	150 cm
Altezza	200 cm
Data aggiornamento	Ottobre 2011
Stato di conservazione	Buono
Foto	
Note spazio	


DETTAGLIO SPAZIO

Codice spazio / Riferimento planimetrico	04
Stato spazio	Attivo
Destinazione uso	Commerciale
Tipo	CARTELLO PUBBLICITARIO
Categoria	Cartello
Utilizzo	Pubblicità esterna
Orientamento	Ortagonale
Illuminazione	Non luminoso
Via	S.P. 102 Via Postumia.
Descrizione ubicazione	FUORI CENTRO ABITATO
Base	200 cm
Altezza	150 cm
Data aggiornamento	Ottobre 2011
Stato di conservazione	Buono
Foto	
Note spazio	


DETTAGLIO SPAZIO

Codice spazio / Riferimento planimetrico	05
Stato spazio	Attivo
Destinazione uso	Commerciale
Tipo	CARTELLO PUBBLICITARIO
Categoria	Cartello
Utilizzo	Pubblicità esterna
Orientamento	Parallelo
Illuminazione	Non luminoso
Via	S.R. 53 Via Circonvallazione
Descrizione ubicazione	FUORI CENTRO ABITATO
Base	200 cm
Altezza	200 cm
Data aggiornamento	Ottobre 2011
Stato di conservazione	Buono
Foto	
Note spazio	

DETTAGLIO SPAZIO


Codice spazio / Riferimento planimetrico	06
Stato spazio	<u>Attivo</u>
Destinazione uso	Commerciale
Tipo	CARTELLO PUBBLICITARIO
Categoria	Cartello
Utilizzo	Pubblicità esterna
Orientamento	Ortagonale
Illuminazione	Non luminoso
Via	S.R. 53 Via Circonvallazione
Descrizione ubicazione	FUORI CENTRO ABITATO
Base	150 cm
Altezza	150 cm
Data aggiornamento	Ottobre 2011
Stato di conservazione	Buono
Foto	
Note spazio	

DETTAGLIO SPAZIO


Codice spazio / Riferimento planimetrico	07
Stato spazio	Attivo
Destinazione uso	Commerciale
Tipo	CARTELLO PUBBLICITARIO
Categoria	Cartello
Utilizzo	Pubblicità esterna
Orientamento	Ortogonale
Illuminazione	Non luminoso
Via	S.R. 53 Via Circonvallazione
Descrizione ubicazione	FUORI CENTRO ABITATO
Base	150 cm
Altezza	200 cm
Data aggiornamento	Ottobre 2011
Stato di conservazione	Buono
Foto	
Note spazio	

ABACO S.p.A. Servizi per gli Enti locali	SCHEDA IMPIANTO PUBBLICITARIO "CARTELLO" COMUNE DI CASTELFRANCO VENETO (TV)	GesCom 05-Ott-2011 Pag. 1 di 1 MD7.3#02 Rev.00-10/2006 Rif.Doc.MI07B
---	--	---


DETTAGLIO SPAZIO

Codice spazio / Riferimento planimetrico	08
Stato spazio	Attivo
Destinazione uso	Commerciale
Tipo	CARTELLO PUBBLICITARIO
Categoria	Cartello
Utilizzo	Pubblicità esterna
Orientamento	Ortagonale
Illuminazione	Illuminato
Via	S.R. 53 Via Circonvallazione
Descrizione ubicazione	FUORI CENTRO ABITATO
Base	600 cm
Altezza	300 cm
Data aggiornamento	Ottobre 2011
Stato di conservazione	Buono
Foto	
Note spazio	


DETTAGLIO SPAZIO

Codice spazio / Riferimento planimetrico	09
Stato spazio	<u>Attivo</u>
Destinazione uso	Commerciale
Tipo	CARTELLO PUBBLICITARIO
Categoria	Cartello
Utilizzo	Pubblicità esterna
Orientamento	Ortagonale
Illuminazione	Non luminoso
Via	S.R. 53 Via Circonvallazione
Descrizione ubicazione	FUORI CENTRO ABITATO
Base	200 cm
Altezza	150 cm
Data aggiornamento	Ottobre 2011
Stato di conservazione	Discreto
Foto	
Note spazio	


DETTAGLIO SPAZIO

Codice spazio / Riferimento planimetrico	10
Stato spazio	Attivo
Destinazione uso	Commerciale
Tipo	CARTELLO PUBBLICITARIO
Categoria	Cartello
Utilizzo	Pubblicità esterna
Orientamento	Ortogonale
Illuminazione	Non luminoso
Via	S.R. 53 Via Circonvallazione
Descrizione ubicazione	FUORI CENTRO ABITATO
Base	150 cm
Altezza	200 cm
Data aggiornamento	Ottobre 2011
Stato di conservazione	Buono
Foto	
Note spazio	


DETTAGLIO SPAZIO

Codice spazio / Riferimento planimetrico	11
Stato spazio	Attivo
Destinazione uso	Commerciale
Tipo	CARTELLO PUBBLICITARIO
Categoria	Cartello
Utilizzo	Pubblicità esterna
Orientamento	Ortogonale
Illuminazione	Non luminoso
Via	S.R. 53 Via Circonvallazione
Descrizione ubicazione	FUORI CENTRO ABITATO
Base	200 cm
Altezza	150 cm
Data aggiornamento	Ottobre 2011
Stato di conservazione	Buono
Foto	
Note spazio	


DETTAGLIO SPAZIO

Codice spazio / Riferimento planimetrico	12
Stato spazio	Attivo
Destinazione uso	Commerciale
Tipo	CARTELLO PUBBLICITARIO
Categoria	Cartello
Utilizzo	Pubblicità esterna
Orientamento	Ortogonale
Illuminazione	Non luminoso
Via	S.R. 53 Via Circonvallazione
Descrizione ubicazione	FUORI CENTRO ABITATO
Base	200 cm
Altezza	150 cm
Data aggiornamento	Ottobre 2011
Stato di conservazione	Buono
Foto	
Note spazio	


DETTAGLIO SPAZIO

Codice spazio / Riferimento planimetrico	13
Stato spazio	Attivo
Destinazione uso	Commerciale
Tipo	CARTELLO PUBBLICITARIO
Categoria	Cartello
Utilizzo	Pubblicità esterna
Orientamento	Ortogonale
Illuminazione	Non luminoso
Via	S.R. 53 Via Circonvallazione
Descrizione ubicazione	FUORI CENTRO ABITATO
Base	200 cm
Altezza	150 cm
Data aggiornamento	Ottobre 2011
Stato di conservazione	Buono
Foto	
Note spazio	


DETTAGLIO SPAZIO

Codice spazio / Riferimento planimetrico	14
Stato spazio	Attivo
Destinazione uso	Commerciale
Tipo	CARTELLO PUBBLICITARIO
Categoria	Cartello
Utilizzo	Pubblicità esterna
Orientamento	Ortagonale
Illuminazione	Non luminoso
Via	S.R. 53 Via Circonvallazione
Descrizione ubicazione	FUORI CENTRO ABITATO
Base	200 cm
Altezza	150 cm
Data aggiornamento	Ottobre 2011
Stato di conservazione	Buono
Foto	
Note spazio	


DETTAGLIO SPAZIO

Codice spazio / Riferimento planimetrico	15
Stato spazio	<u>Attivo</u>
Destinazione uso	Commerciale
Tipo	CARTELLO PUBBLICITARIO
Categoria	Cartello
Utilizzo	Pubblicità esterna
Orientamento	Ortagonale
Illuminazione	Non luminoso
Via	S.R. 53 Via Circonvallazione
Descrizione ubicazione	FUORI CENTRO ABITATO
Base	200 cm
Altezza	150 cm
Data aggiornamento	Ottobre 2011
Stato di conservazione	Buono
Foto	
Note spazio	


DETTAGLIO SPAZIO

Codice spazio / Riferimento planimetrico	16
Stato spazio	Attivo
Destinazione uso	Commerciale
Tipo	CARTELLO PUBBLICITARIO
Categoria	Cartello
Utilizzo	Pubblicità esterna
Orientamento	Ortogonale
Illuminazione	Non luminoso
Via	S.R. 53 Via Circonvallazione
Descrizione ubicazione	FUORI CENTRO ABITATO
Base	200 cm
Altezza	200 cm
Data aggiornamento	Ottobre 2011
Stato di conservazione	Buono
Foto	
Note spazio	


DETTAGLIO SPAZIO

Codice spazio / Riferimento planimetrico	17
Stato spazio	Attivo
Destinazione uso	Commerciale
Tipo	CARTELLO PUBBLICITARIO
Categoria	Cartello
Utilizzo	Pubblicità esterna
Orientamento	Ortogonale
Illuminazione	Non luminoso
Via	S.R. 53 Via Circonvallazione
Descrizione ubicazione	FUORI CENTRO ABITATO
Base	200 cm
Altezza	200 cm
Data aggiornamento	Ottobre 2011
Stato di conservazione	Buono
Foto	
Note spazio	


DETTAGLIO SPAZIO

Codice spazio / Riferimento planimetrico	18
Stato spazio	Attivo
Destinazione uso	Commerciale
Tipo	CARTELLO PUBBLICITARIO
Categoria	Cartello
Utilizzo	Pubblicità esterna
Orientamento	Ortogonale
Illuminazione	Non luminoso
Via	S.R. 53 Via Circonvallazione
Descrizione ubicazione	FUORI CENTRO ABITATO
Base	300 cm
Altezza	200 cm
Data aggiornamento	Ottobre 2011
Stato di conservazione	Buono
Foto	
Note spazio	


DETTAGLIO SPAZIO

Codice spazio / Riferimento planimetrico	19
Stato spazio	Attivo
Destinazione uso	Commerciale
Tipo	CARTELLO PUBBLICITARIO
Categoria	Cartello
Utilizzo	Pubblicità esterna
Orientamento	Ortogonale
Illuminazione	Non luminoso
Via	S.R. 53 Via Circonvallazione
Descrizione ubicazione	FUORI CENTRO ABITATO
Base	200 cm
Altezza	150 cm
Data aggiornamento	Ottobre 2011
Stato di conservazione	Buono
Foto	
Note spazio	


DETTAGLIO SPAZIO

Codice spazio / Riferimento planimetrico	20
Stato spazio	Attivo
Destinazione uso	Commerciale
Tipo	CARTELLO PUBBLICITARIO
Categoria	Cartello
Utilizzo	Pubblicità esterna
Orientamento	Ortogonale
Illuminazione	Non luminoso
Via	S.R. 53 Via Circonvallazione
Descrizione ubicazione	FUORI CENTRO ABITATO
Base	150 cm
Altezza	200 cm
Data aggiornamento	Ottobre 2011
Stato di conservazione	Buono
Foto	
Note spazio	


DETTAGLIO SPAZIO

Codice spazio / Riferimento planimetrico	21
Stato spazio	Attivo
Destinazione uso	Commerciale
Tipo	CARTELLO PUBBLICITARIO
Categoria	Cartello
Utilizzo	Pubblicità esterna
Orientamento	Ortogonale
Illuminazione	Non luminoso
Via	S.R. 53 Via Circonvallazione
Descrizione ubicazione	FUORI CENTRO ABITATO
Base	200 cm
Altezza	150 cm
Data aggiornamento	Ottobre 2011
Stato di conservazione	Buono
Foto	
Note spazio	


DETTAGLIO SPAZIO

Codice spazio / Riferimento planimetrico	22
Stato spazio	Attivo
Destinazione uso	Commerciale
Tipo	CARTELLO PUBBLICITARIO
Categoria	Cartello
Utilizzo	Pubblicità esterna
Orientamento	Ortogonale
Illuminazione	Non luminoso
Via	S.R. 53 Via Circonvallazione
Descrizione ubicazione	CENTRO ABITATO
Base	150 cm
Altezza	200 cm
Data aggiornamento	Ottobre 2011
Stato di conservazione	Buono
Foto	
Note spazio	


DETTAGLIO SPAZIO

Codice spazio / Riferimento planimetrico	23
Stato spazio	Attivo
Destinazione uso	Commerciale
Tipo	CARTELLO PUBBLICITARIO
Categoria	Cartello
Utilizzo	Pubblicità esterna
Orientamento	Ortogonale
Illuminazione	Non luminoso
Via	S.R. 53 Via Circonvallazione
Descrizione ubicazione	CENTRO ABITATO
Base	200 cm
Altezza	150 cm
Data aggiornamento	Ottobre 2011
Stato di conservazione	Buono
Foto	
Note spazio	

DETTAGLIO SPAZIO

Codice spazio / Riferimento planimetrico	24
Stato spazio	Attivo
Destinazione uso	Commerciale
Tipo	CARTELLO PUBBLICITARIO
Categoria	Cartello
Utilizzo	Pubblicità esterna
Orientamento	Ortogonale
Illuminazione	Non luminoso
Via	S.R. 53 Via Circonvallazione
Descrizione ubicazione	CENTRO ABITATO
Base	150 cm
Altezza	200 cm
Data aggiornamento	Ottobre 2011
Stato di conservazione	Buono
Foto	
Note spazio	


DETTAGLIO SPAZIO

Codice spazio / Riferimento planimetrico	25
Stato spazio	Attivo
Destinazione uso	Commerciale
Tipo	CARTELLO PUBBLICITARIO
Categoria	Cartello
Utilizzo	Pubblicità esterna
Orientamento	Ortogonale
Illuminazione	Non luminoso
Via	S.R. 53 Via Circonvallazione
Descrizione ubicazione	CENTRO ABITATO
Base	60 cm
Altezza	90 cm
Data aggiornamento	Ottobre 2011
Stato di conservazione	Buono
Foto	
Note spazio	


DETTAGLIO SPAZIO

Codice spazio / Riferimento planimetrico	26
Stato spazio	Attivo
Destinazione uso	Commerciale
Tipo	CARTELLO PUBBLICITARIO
Categoria	Cartello
Utilizzo	Pubblicità esterna
Orientamento	Ortogonale
Illuminazione	Non luminoso
Via	S.R. 53 Via Circonvallazione
Descrizione ubicazione	CENTRO ABITATO
Base	150 cm
Altezza	200 cm
Data aggiornamento	Ottobre 2011
Stato di conservazione	Discreto
Foto	
Note spazio	


DETTAGLIO SPAZIO

Codice spazio / Riferimento planimetrico	27
Stato spazio	Attivo
Destinazione uso	Commerciale
Tipo	CARTELLO PUBBLICITARIO
Categoria	Cartello
Utilizzo	Pubblicità esterna
Orientamento	Ortogonale
Illuminazione	Non luminoso
Via	S.R. 53 Via Circonvallazione
Descrizione ubicazione	CENTRO ABITATO
Base	200 cm
Altezza	150 cm
Data aggiornamento	Ottobre 2011
Stato di conservazione	Discreto
Foto	
Note spazio	


DETTAGLIO SPAZIO

Codice spazio / Riferimento planimetrico	28
Stato spazio	Attivo
Destinazione uso	Commerciale
Tipo	CARTELLO PUBBLICITARIO
Categoria	Cartello
Utilizzo	Pubblicità esterna
Orientamento	Parallelo
Illuminazione	Non luminoso
Via	S.R. 53 Via Circonvallazione
Descrizione ubicazione	CENTRO ABITATO
Base	200 cm
Altezza	200 cm
Data aggiornamento	Ottobre 2011
Stato di conservazione	Discreto
Foto	
Note spazio	


DETTAGLIO SPAZIO

Codice spazio / Riferimento planimetrico	29
Stato spazio	Attivo
Destinazione uso	Commerciale
Tipo	CARTELLO PUBBLICITARIO
Categoria	Cartello
Utilizzo	Pubblicità esterna
Orientamento	Ortogonale
Illuminazione	Non luminoso
Via	S.R. 53 Via Circonvallazione
Descrizione ubicazione	CENTRO ABITATO
Base	200 cm
Altezza	150 cm
Data aggiornamento	Ottobre 2011
Stato di conservazione	Discreto
Foto	
Note spazio	


DETTAGLIO SPAZIO

Codice spazio / Riferimento planimetrico	30
Stato spazio	Attivo
Destinazione uso	Commerciale
Tipo	CARTELLO PUBBLICITARIO
Categoria	Cartello
Utilizzo	Pubblicità esterna
Orientamento	Ortogonale
Illuminazione	Non luminoso
Via	S.R. 53 Via Circonvallazione
Descrizione ubicazione	CENTRO ABITATO
Base	150 cm
Altezza	200 cm
Data aggiornamento	Ottobre 2011
Stato di conservazione	Buono
Foto	
Note spazio	


DETTAGLIO SPAZIO

Codice spazio / Riferimento planimetrico	31
Stato spazio	Attivo
Destinazione uso	Commerciale
Tipo	CARTELLO PUBBLICITARIO
Categoria	Cartello
Utilizzo	Pubblicità esterna
Orientamento	Ortogonale
Illuminazione	Non luminoso
Via	S.R. 53 Via Circonvallazione
Descrizione ubicazione	CENTRO ABITATO
Base	150 cm
Altezza	200 cm
Data aggiornamento	Ottobre 2011
Stato di conservazione	Buono
Foto	
Note spazio	


DETTAGLIO SPAZIO

Codice spazio / Riferimento planimetrico	32
Stato spazio	Attivo
Destinazione uso	Commerciale
Tipo	CARTELLO PUBBLICITARIO
Categoria	Cartello
Utilizzo	Pubblicità esterna
Orientamento	Ortogonale
Illuminazione	Non luminoso
Via	S.R. 53 Via Circonvallazione
Descrizione ubicazione	CENTRO ABITATO
Base	200 cm
Altezza	150 cm
Data aggiornamento	Ottobre 2011
Stato di conservazione	Discreto
Foto	
Note spazio	


DETTAGLIO SPAZIO

Codice spazio / Riferimento planimetrico	33
Stato spazio	<u>Attivo</u>
Destinazione uso	Commerciale
Tipo	CARTELLO PUBBLICITARIO
Categoria	Cartello
Utilizzo	Pubblicità esterna
Orientamento	Ortagonale
Illuminazione	Non luminoso
Via	S.R. 53 Via Circonvallazione
Descrizione ubicazione	CENTRO ABITATO
Base	600 cm
Altezza	300 cm
Data aggiornamento	Ottobre 2011
Stato di conservazione	Buono
Foto	
Note spazio	


DETTAGLIO SPAZIO

Codice spazio / Riferimento planimetrico	34
Stato spazio	Attivo
Destinazione uso	Commerciale
Tipo	CARTELLO PUBBLICITARIO
Categoria	Cartello
Utilizzo	Pubblicità esterna
Orientamento	Ortogonale
Illuminazione	Non luminoso
Via	S.R. 53 Via Circonvallazione
Descrizione ubicazione	CENTRO ABITATO
Base	200 cm
Altezza	150 cm
Data aggiornamento	Ottobre 2011
Stato di conservazione	Buono
Foto	
Note spazio	


DETTAGLIO SPAZIO

Codice spazio / Riferimento planimetrico	35
Stato spazio	Attivo
Destinazione uso	Commerciale
Tipo	CARTELLO PUBBLICITARIO
Categoria	Cartello
Utilizzo	Pubblicità esterna
Orientamento	Ortogonale
Illuminazione	Illuminato
Via	S.R. 53 Via Circonvallazione
Descrizione ubicazione	CENTRO ABITATO
Base	600 cm
Altezza	300 cm
Data aggiornamento	Ottobre 2011
Stato di conservazione	Buono
Foto	
Note spazio	


DETTAGLIO SPAZIO

Codice spazio / Riferimento planimetrico	36
Stato spazio	Attivo
Destinazione uso	Commerciale
Tipo	CARTELLO PUBBLICITARIO
Categoria	Cartello
Utilizzo	Pubblicità esterna
Orientamento	Ortogonale
Illuminazione	Illuminato
Via	S.R. 53 Via Circonvallazione
Descrizione ubicazione	CENTRO ABITATO
Base	150 cm
Altezza	200 cm
Data aggiornamento	Ottobre 2011
Stato di conservazione	Buono
Foto	
Note spazio	


DETTAGLIO SPAZIO

Codice spazio / Riferimento planimetrico	37
Stato spazio	Attivo
Destinazione uso	Commerciale
Tipo	CARTELLO PUBBLICITARIO
Categoria	Cartello
Utilizzo	Pubblicità esterna
Orientamento	Ortagonale
Illuminazione	Illuminato
Via	S.R. 53 Via Circonvallazione
Descrizione ubicazione	CENTRO ABITATO
Base	150 cm
Altezza	200 cm
Data aggiornamento	Ottobre 2011
Stato di conservazione	Buono
Foto	
Note spazio	


DETTAGLIO SPAZIO

Codice spazio / Riferimento planimetrico	38
Stato spazio	Attivo
Destinazione uso	Commerciale
Tipo	OROLOGIO PUBBLICITARIO
Categoria	Cartello
Utilizzo	Pubblicità esterna
Orientamento	Ortogonale
Illuminazione	Non luminoso
Via	S.P. 667 Via San Pio X
Descrizione ubicazione	CENTRO ABITATO
Base	70 cm
Altezza	100 cm
Data aggiornamento	Ottobre 2011
Stato di conservazione	Buono
Foto	
Note spazio	


DETTAGLIO SPAZIO

Codice spazio / Riferimento planimetrico	39
Stato spazio	Attivo
Destinazione uso	Commerciale
Tipo	CARTELLO PUBBLICITARIO
Categoria	Cartello
Utilizzo	Pubblicità esterna
Orientamento	Ortogonale
Illuminazione	Illuminato
Via	S.P. 667 Via San Pio X
Descrizione ubicazione	CENTRO ABITATO
Base	200 cm
Altezza	200 cm
Data aggiornamento	Ottobre 2011
Stato di conservazione	Buono
Foto	
Note spazio	


DETTAGLIO SPAZIO

Codice spazio / Riferimento planimetrico	40
Stato spazio	Attivo
Destinazione uso	Commerciale
Tipo	OROLOGIO PUBBLICITARIO
Categoria	Cartello
Utilizzo	Pubblicità esterna
Orientamento	Ortagonale
Illuminazione	Non luminoso
Via	S.P. 667 Via San Pio X
Descrizione ubicazione	CENTRO ABITATO
Base	70 cm
Altezza	100 cm
Data aggiornamento	Ottobre 2011
Stato di conservazione	Buono
Foto	
Note spazio	


DETTAGLIO SPAZIO

Codice spazio / Riferimento planimetrico	41
Stato spazio	Attivo
Destinazione uso	Commerciale
Tipo	OROLOGIO PUBBLICITARIO
Categoria	Cartello
Utilizzo	Pubblicità esterna
Orientamento	Ortogonale
Illuminazione	Non luminoso
Via	Via Ospedale
Descrizione ubicazione	CENTRO ABITATO
Base	100 cm
Altezza	70 cm
Data aggiornamento	Ottobre 2011
Stato di conservazione	Buono
Foto	
Note spazio	


DETTAGLIO SPAZIO

Codice spazio / Riferimento planimetrico	42
Stato spazio	Attivo
Destinazione uso	Commerciale
Tipo	OROLOGIO PUBBLICITARIO
Categoria	Cartello
Utilizzo	Pubblicità esterna
Orientamento	Ortogonale
Illuminazione	Non luminoso
Via	Via Ospedale
Descrizione ubicazione	CENTRO ABITATO
Base	70 cm
Altezza	100 cm
Data aggiornamento	Ottobre 2011
Stato di conservazione	Buono
Foto	
Note spazio	


DETTAGLIO SPAZIO

Codice spazio / Riferimento planimetrico	43
Stato spazio	Attivo
Destinazione uso	Commerciale
Tipo	OROLOGIO PUBBLICITARIO
Categoria	Cartello
Utilizzo	Pubblicità esterna
Orientamento	Ortogonale
Illuminazione	Non luminoso
Via	S.P. 83 Via Brenta
Descrizione ubicazione	CENTRO ABITATO
Base	70 cm
Altezza	100 cm
Data aggiornamento	Ottobre 2011
Stato di conservazione	Buono
Foto	
Note spazio	


DETTAGLIO SPAZIO

Codice spazio / Riferimento planimetrico	44
Stato spazio	Attivo
Destinazione uso	Commerciale
Tipo	CARTELLO PUBBLICITARIO
Categoria	Cartello
Utilizzo	Pubblicità esterna
Orientamento	Ortogonale
Illuminazione	Non luminoso
Via	Via Don Ernesto Bordignon
Descrizione ubicazione	CENTRO ABITATO
Base	600 cm
Altezza	300 cm
Data aggiornamento	Ottobre 2011
Stato di conservazione	Buono
Foto	
Note spazio	


DETTAGLIO SPAZIO

Codice spazio / Riferimento planimetrico	45
Stato spazio	Attivo
Destinazione uso	Commerciale
Tipo	OROLOGIO PUBBLICITARIO
Categoria	Cartello
Utilizzo	Pubblicità esterna
Orientamento	Ortogonale
Illuminazione	Non luminoso
Via	Via Borgo Pieve
Descrizione ubicazione	CENTRO ABITATO
Base	70 cm
Altezza	100 cm
Data aggiornamento	Ottobre 2011
Stato di conservazione	Buono
Foto	
Note spazio	


DETTAGLIO SPAZIO

Codice spazio / Riferimento planimetrico	46
Stato spazio	Attivo
Destinazione uso	Commerciale
Tipo	OROLOGIO PUBBLICITARIO
Categoria	Cartello
Utilizzo	Pubblicità esterna
Orientamento	Ortogonale
Illuminazione	Non luminoso
Via	Via Borgo Treviso
Descrizione ubicazione	CENTRO ABITATO
Base	70 cm
Altezza	100 cm
Data aggiornamento	Ottobre 2011
Stato di conservazione	Buono
Foto	
Note spazio	


DETTAGLIO SPAZIO

Codice spazio / Riferimento planimetrico	47
Stato spazio	Attivo
Destinazione uso	Commerciale
Tipo	OROLOGIO PUBBLICITARIO
Categoria	Cartello
Utilizzo	Pubblicità esterna
Orientamento	Ortogonale
Illuminazione	Non luminoso
Via	Via Borgo Treviso
Descrizione ubicazione	CENTRO ABITATO
Base	70 cm
Altezza	100 cm
Data aggiornamento	Ottobre 2011
Stato di conservazione	Buono
Foto	
Note spazio	


DETTAGLIO SPAZIO

Codice spazio / Riferimento planimetrico	48
Stato spazio	Attivo
Destinazione uso	Commerciale
Tipo	OROLOGIO PUBBLICITARIO
Categoria	Cartello
Utilizzo	Pubblicità esterna
Orientamento	Ortogonale
Illuminazione	Non luminoso
Via	S.R. 245 Via Borgo Padova
Descrizione ubicazione	FUORI CENTRO ABITATO
Base	70 cm
Altezza	100 cm
Data aggiornamento	Ottobre 2011
Stato di conservazione	Buono
Foto	
Note spazio	


DETTAGLIO SPAZIO

Codice spazio / Riferimento planimetrico	49
Stato spazio	Attivo
Destinazione uso	Commerciale
Tipo	OROLOGIO PUBBLICITARIO
Categoria	Cartello
Utilizzo	Pubblicità esterna
Orientamento	Ortogonale
Illuminazione	Non luminoso
Via	Via Carpini
Descrizione ubicazione	FUORI CENTRO ABITATO
Base	200 cm
Altezza	200 cm
Data aggiornamento	Ottobre 2011
Stato di conservazione	Buono
Foto	
Note spazio	


DETTAGLIO SPAZIO

Codice spazio / Riferimento planimetrico	50
Stato spazio	Attivo
Destinazione uso	Commerciale
Tipo	OROLOGIO PUBBLICITARIO
Categoria	Cartello
Utilizzo	Pubblicità esterna
Orientamento	Ortogonale
Illuminazione	Non luminoso
Via	Via della Cooperazione
Descrizione ubicazione	FUORI CENTRO ABITATO
Base	200 cm
Altezza	150 cm
Data aggiornamento	Ottobre 2011
Stato di conservazione	Buono
Foto	
Note spazio	


DETTAGLIO SPAZIO

Codice spazio / Riferimento planimetrico	51
Stato spazio	Attivo
Destinazione uso	Commerciale
Tipo	CARTELLO PUBBLICITARIO
Categoria	Cartello
Utilizzo	Pubblicità esterna
Orientamento	Ortagonale
Illuminazione	Non luminoso
Via	Via Sile
Descrizione ubicazione	FUORI CENTRO ABITATO
Base	200 cm
Altezza	200 cm
Data aggiornamento	Ottobre 2011
Stato di conservazione	Buono
Foto	
Note spazio	


DETTAGLIO SPAZIO

Codice spazio / Riferimento planimetrico	52
Stato spazio	Attivo
Destinazione uso	Commerciale
Tipo	CARTELLO PUBBLICITARIO
Categoria	Cartello
Utilizzo	Pubblicità esterna
Orientamento	Ortogonale
Illuminazione	Non luminoso
Via	Via Sile
Descrizione ubicazione	FUORI CENTRO ABITATO
Base	300 cm
Altezza	150 cm
Data aggiornamento	Ottobre 2011
Stato di conservazione	Insufficiente
Foto	
Note spazio	


DETTAGLIO SPAZIO

Codice spazio / Riferimento planimetrico	53
Stato spazio	Attivo
Destinazione uso	Commerciale
Tipo	CARTELLO PUBBLICITARIO
Categoria	Cartello
Utilizzo	Pubblicità esterna
Orientamento	Ortagonale
Illuminazione	Non luminoso
Via	Via Sile
Descrizione ubicazione	FUORI CENTRO ABITATO
Base	150 cm
Altezza	200 cm
Data aggiornamento	Ottobre 2011
Stato di conservazione	Buono
Foto	
Note spazio	


DETTAGLIO SPAZIO

Codice spazio / Riferimento planimetrico	54
Stato spazio	Attivo
Destinazione uso	Commerciale
Tipo	CARTELLO PUBBLICITARIO
Categoria	Cartello
Utilizzo	Pubblicità esterna
Orientamento	Ortagonale
Illuminazione	Non luminoso
Via	Via Sile
Descrizione ubicazione	FUORI CENTRO ABITATO
Base	150 cm
Altezza	200 cm
Data aggiornamento	Ottobre 2011
Stato di conservazione	Buono
Foto	
Note spazio	


DETTAGLIO SPAZIO

Codice spazio / Riferimento planimetrico	55
Stato spazio	Attivo
Destinazione uso	Commerciale
Tipo	CARTELLO PUBBLICITARIO
Categoria	Cartello
Utilizzo	Pubblicità esterna
Orientamento	Ortogonale
Illuminazione	Non luminoso
Via	Via Sile
Descrizione ubicazione	FUORI CENTRO ABITATO
Base	200 cm
Altezza	150 cm
Data aggiornamento	Ottobre 2011
Stato di conservazione	Buono
Foto	
Note spazio	


DETTAGLIO SPAZIO

Codice spazio / Riferimento planimetrico	56
Stato spazio	Attivo
Destinazione uso	Commerciale
Tipo	CARTELLO PUBBLICITARIO
Categoria	Cartello
Utilizzo	Pubblicità esterna
Orientamento	Ortogonale
Illuminazione	Non luminoso
Via	Via dell'Impresa
Descrizione ubicazione	FUORI CENTRO ABITATO
Base	200 cm
Altezza	150 cm
Data aggiornamento	Ottobre 2011
Stato di conservazione	Insufficiente
Foto	
Note spazio	


DETTAGLIO SPAZIO

Codice spazio / Riferimento planimetrico	57
Stato spazio	Attivo
Destinazione uso	Commerciale
Tipo	CARTELLO PUBBLICITARIO
Categoria	Cartello
Utilizzo	Pubblicità esterna
Orientamento	Ortogonale
Illuminazione	Non luminoso
Via	Via dell'Impresa
Descrizione ubicazione	FUORI CENTRO ABITATO
Base	200 cm
Altezza	150 cm
Data aggiornamento	Ottobre 2011
Stato di conservazione	Sufficiente
Foto	
Note spazio	


DETTAGLIO SPAZIO

Codice spazio / Riferimento planimetrico	58
Stato spazio	Attivo
Destinazione uso	Commerciale
Tipo	CARTELLO PUBBLICITARIO
Categoria	Cartello
Utilizzo	Pubblicità esterna
Orientamento	Ortogonale
Illuminazione	Non luminoso
Via	Via dell'Impresa
Descrizione ubicazione	FUORI CENTRO ABITATO
Base	200 cm
Altezza	150 cm
Data aggiornamento	Ottobre 2011
Stato di conservazione	Insufficiente
Foto	
Note spazio	


DETTAGLIO SPAZIO

Codice spazio / Riferimento planimetrico	59
Stato spazio	Attivo
Destinazione uso	Commerciale
Tipo	CARTELLO PUBBLICITARIO
Categoria	Cartello
Utilizzo	Pubblicità esterna
Orientamento	Ortogonale
Illuminazione	Non luminoso
Via	Via per San Floriano
Descrizione ubicazione	FUORI CENTRO ABITATO
Base	200 cm
Altezza	150 cm
Data aggiornamento	Ottobre 2011
Stato di conservazione	Insufficiente
Foto	
Note spazio	


DETTAGLIO SPAZIO

Codice spazio / Riferimento planimetrico	60
Stato spazio	Attivo
Destinazione uso	Commerciale
Tipo	CARTELLO PUBBLICITARIO
Categoria	Cartello
Utilizzo	Pubblicità esterna
Orientamento	Ortagonale
Illuminazione	Non luminoso
Via	Via per San Floriano
Descrizione ubicazione	FUORI CENTRO ABITATO
Base	200 cm
Altezza	150 cm
Data aggiornamento	Ottobre 2011
Stato di conservazione	Buono
Foto	
Note spazio	

DETTAGLIO SPAZIO

Codice spazio / Riferimento planimetrico	61
Stato spazio	Attivo
Destinazione uso	Commerciale
Tipo	CARTELLO PUBBLICITARIO
Categoria	Cartello
Utilizzo	Pubblicità esterna
Orientamento	Ortogonale
Illuminazione	Non luminoso
Via	S.R. 53 Via Brenta
Descrizione ubicazione	FUORI CENTRO ABITATO
Base	200 cm
Altezza	150 cm
Data aggiornamento	Ottobre 2011
Stato di conservazione	Buono
Foto	
Note spazio	

DETTAGLIO SPAZIO

Codice spazio / Riferimento planimetrico	62
Stato spazio	Attivo
Destinazione uso	Commerciale
Tipo	CARTELLO PUBBLICITARIO
Categoria	Cartello
Utilizzo	Pubblicità esterna
Orientamento	Ortagonale
Illuminazione	Non luminoso
Via	S.R. 53 Via Brenta
Descrizione ubicazione	FUORI CENTRO ABITATO
Base	600 cm
Altezza	300 cm
Data aggiornamento	Ottobre 2011
Stato di conservazione	Buono
Foto	
Note spazio	