



Comune di Castelfranco Veneto

Via Francesco Maria Preti, 36 tel. 0423/7354 – Fax 0423/735594

31033 Castelfranco Veneto (Treviso)



APPROVATO CON DELIBERAZIONE

C. C. DEL 23/7/2013 N. 58

IL SEGRETARIO GENERALE
dott. Agostino Bastaglia



AGGIORNAMENTO DEL PIANO GENERALE DEGLI IMPIANTI PUBBLICITARI

D.Lvo n° 507 del 15/11/1993 e smi

(Approvato con Deliberazione di G. C. n. 185 del 02/08/2001)


ELABORATO E) SCHEDE DI LOCALIZZAZIONE ATTUALE DEGLI IMPIANTI
DENOMINATI “SEGNALETICA DIREZIONALE, COMMERCIALE,
INDUSTRIALE, ARTIGIANALE”.

ABACO S.p.A.


Sede Leg.: Via F.lli Cervi 6 - 35129 PADOVA
Tel. 049 625730 - Fax 049 8934545
Sede Op.: Via Risorgimento, 91 - Tel. 0423 601755
Fax 0423 602900 - C.P. 84 - 31044 Montebelluna (TV)
Cod. Fisc. e P. IVA 02391510266

ABACO S.P.A. Sede amministrativa: Via Risorgimento 91 - C.P. 84 - 31044 Montebelluna (TV)
Tel. 0423 601755 - Fax 0423 602900 - Sede legale: Via F.lli Cervi 6 - 35129 Padova - Telefono 049 625730
Fax 049 8934545 Num. Reg. Imp. PD · Codice Fiscale · Partita IVA 02391510266 - Capitale Sociale € 10.000.000,00 i.v.
Sito web: www.abacospa.it - E-mail: info@abacospa.it - E-mail certificata: info@cert.abacospa.it


DETTAGLIO SPAZIO

Codice spazio / Riferimento planimetrico	1
Stato spazio	Attivo
Destinazione uso	Commerciale
Tipo	Segnaletica direzionale, commerciale, industriale, artigianale.
Categoria	Preinsegne
Utilizzo	Pubblicità esterna
Orientamento	Ortagonale
Illuminazione	Non luminoso
Via	S.P. 102 Via Postumia
Descrizione ubicazione	FUORI CENTRO ABITATO
Base	125 cm
Altezza	25 cm
Numero mezzi su impianto	2
Data aggiornamento	Ottobre 2011
Stato di conservazione	Buono
Foto	
Note spazio	


DETTAGLIO SPAZIO

Codice spazio / Riferimento planimetrico	2
Stato spazio	Attivo
Destinazione uso	Commerciale
Tipo	Segnaletica direzionale, commerciale, industriale, artigianale.
Categoria	Preinsegne
Utilizzo	Pubblicità esterna
Orientamento	Ortagonale
Illuminazione	Non luminoso
Via	S.R. 53 Via Circonvallazione
Descrizione ubicazione	FUORI CENTRO ABITATO
Base	125 cm
Altezza	25 cm
Numero mezzi su impianto	2
Data aggiornamento	Ottobre 2011
Stato di conservazione	Buono
Foto	
Note spazio	


DETTAGLIO SPAZIO

Codice spazio / Riferimento planimetrico	3
Stato spazio	Attivo
Destinazione uso	Commerciale
Tipo	Segnaletica direzionale, commerciale, industriale, artigianale.
Categoria	Preinsegne
Utilizzo	Pubblicità esterna
Orientamento	Ortogonale
Illuminazione	Non luminoso
Via	S.R. 53 Via Circonvallazione
Descrizione ubicazione	FUORI CENTRO ABITATO
Base	125 cm
Altezza	25 cm
Numero mezzi su impianto	5
Data aggiornamento	Ottobre 2011
Stato di conservazione	Buono
Foto	
Note spazio	


DETTAGLIO SPAZIO

Codice spazio / Riferimento planimetrico	4
Stato spazio	Attivo
Destinazione uso	Commerciale
Tipo	Segnaletica direzionale, commerciale, industriale, artigianale.
Categoria	Preinsegne
Utilizzo	Pubblicità esterna
Orientamento	Ortagonale
Illuminazione	Non luminoso
Via	S.R. 53 Via Circonvallazione
Descrizione ubicazione	FUORI CENTRO ABITATO
Base	125 cm
Altezza	25 cm
Numero mezzi su impianto	7
Data aggiornamento	Ottobre 2011
Stato di conservazione	Buono
Foto	
Note spazio	


DETTAGLIO SPAZIO

Codice spazio / Riferimento planimetrico	5
Stato spazio	Attivo
Destinazione uso	Commerciale
Tipo	Segnaletica direzionale, commerciale, industriale, artigianale.
Categoria	Preinsegne
Utilizzo	Pubblicità esterna
Orientamento	Ortagonale
Illuminazione	Non luminoso
Via	S.R. 53 Via Circonvallazione
Descrizione ubicazione	FUORI CENTRO ABITATO
Base	125 cm
Altezza	25 cm
Numero mezzi su impianto	2 bif.
Data aggiornamento	Ottobre 2011
Stato di conservazione	Buono
Foto	
Note spazio	


DETTAGLIO SPAZIO

Codice spazio / Riferimento planimetrico	6
Stato spazio	Attivo
Destinazione uso	Commerciale
Tipo	Segnaletica direzionale, commerciale, industriale, artigianale.
Categoria	Preinsegne
Utilizzo	Pubblicità esterna
Orientamento	Ortogonale
Illuminazione	Non luminoso
Via	S.R. 53 Via Circonvallazione
Descrizione ubicazione	FUORI CENTRO ABITATO
Base	125 cm
Altezza	25 cm
Numero mezzi su impianto	10
Data aggiornamento	Ottobre 2011
Stato di conservazione	Buono
Foto	
Note spazio	


DETTAGLIO SPAZIO

Codice spazio / Riferimento planimetrico	7
Stato spazio	Attivo
Destinazione uso	Commerciale
Tipo	Segnaletica direzionale, commerciale, industriale, artigianale.
Categoria	Preinsegne
Utilizzo	Pubblicità esterna
Orientamento	Ortagonale
Illuminazione	Non luminoso
Via	S.R. 53 Via Circonvallazione
Descrizione ubicazione	FUORI CENTRO ABITATO
Base	125 cm
Altezza	25 cm
Numero mezzi su impianto	5
Data aggiornamento	Ottobre 2011
Stato di conservazione	Buono
Foto	
Note spazio	


DETTAGLIO SPAZIO

Codice spazio / Riferimento planimetrico	8
Stato spazio	Attivo
Destinazione uso	Commerciale
Tipo	Segnaletica direzionale, commerciale, industriale, artigianale.
Categoria	Preinsegne
Utilizzo	Pubblicità esterna
Orientamento	Ortagonale
Illuminazione	Non luminoso
Via	S.R. 53 Via Circonvallazione
Descrizione ubicazione	FUORI CENTRO ABITATO
Base	125 cm
Altezza	25 cm
Numero mezzi su impianto	8
Data aggiornamento	Ottobre 2011
Stato di conservazione	Buono
Foto	
Note spazio	


DETTAGLIO SPAZIO

Codice spazio / Riferimento planimetrico	9
Stato spazio	Attivo
Destinazione uso	Commerciale
Tipo	Segnaletica direzionale, commerciale, industriale, artigianale.
Categoria	Preinsegne
Utilizzo	Pubblicità esterna
Orientamento	Ortagonale
Illuminazione	Non luminoso
Via	S.R. 53 Via Circonvallazione
Descrizione ubicazione	FUORI CENTRO ABITATO
Base	125 cm
Altezza	25 cm
Numero mezzi su impianto	4
Data aggiornamento	Ottobre 2011
Stato di conservazione	Buono
Foto	
Note spazio	


DETTAGLIO SPAZIO

Codice spazio / Riferimento planimetrico	10
Stato spazio	Attivo
Destinazione uso	Commerciale
Tipo	Segnaletica direzionale, commerciale, industriale, artigianale.
Categoria	Preinsegne
Utilizzo	Pubblicità esterna
Orientamento	Ortagonale
Illuminazione	Non luminoso
Via	S.R. 53 Via Circonvallazione
Descrizione ubicazione	FUORI CENTRO ABITATO
Base	125 cm
Altezza	25 cm
Numero mezzi su impianto	1
Data aggiornamento	Ottobre 2011
Stato di conservazione	Buono
Foto	
Note spazio	


DETTAGLIO SPAZIO

Codice spazio / Riferimento planimetrico	11
Stato spazio	Attivo
Destinazione uso	Commerciale
Tipo	Segnaletica direzionale, commerciale, industriale, artigianale.
Categoria	Preinsegne
Utilizzo	Pubblicità esterna
Orientamento	Ortogonale
Illuminazione	Non luminoso
Via	S.R. 53 Via Circonvallazione
Descrizione ubicazione	FUORI CENTRO ABITATO
Base	125 cm
Altezza	25 cm
Numero mezzi su impianto	5
Data aggiornamento	Ottobre 2011
Stato di conservazione	Buono
Foto	
Note spazio	


DETTAGLIO SPAZIO

Codice spazio / Riferimento planimetrico	12
Stato spazio	Attivo
Destinazione uso	Commerciale
Tipo	Segnaletica direzionale, commerciale, industriale, artigianale.
Categoria	Preinsegne
Utilizzo	Pubblicità esterna
Orientamento	Ortagonale
Illuminazione	Non luminoso
Via	S.R. 53 Via Circonvallazione
Descrizione ubicazione	CENTRO ABITATO
Base	125 cm
Altezza	25 cm
Numero mezzi su impianto	7
Data aggiornamento	Ottobre 2011
Stato di conservazione	Buono
Foto	
Note spazio	


DETTAGLIO SPAZIO

Codice spazio / Riferimento planimetrico	13
Stato spazio	Attivo
Destinazione uso	Commerciale
Tipo	Segnaletica direzionale, commerciale, industriale, artigianale.
Categoria	Preinsegne
Utilizzo	Pubblicità esterna
Orientamento	Ortagonale
Illuminazione	Non luminoso
Via	S.R. 53 Via Circonvallazione
Descrizione ubicazione	CENTRO ABITATO
Base	125 cm
Altezza	25 cm
Numero mezzi su impianto	2
Data aggiornamento	Ottobre 2011
Stato di conservazione	Insufficiente
Foto	
Note spazio	


DETTAGLIO SPAZIO

Codice spazio / Riferimento planimetrico	14
Stato spazio	Attivo
Destinazione uso	Commerciale
Tipo	Segnaletica direzionale, commerciale, industriale, artigianale.
Categoria	Preinsegne
Utilizzo	Pubblicità esterna
Orientamento	Ortagonale
Illuminazione	Non luminoso
Via	S.R. 53 Via Circonvallazione
Descrizione ubicazione	CENTRO ABITATO
Base	125 cm
Altezza	25 cm
Numero mezzi su impianto	5
Data aggiornamento	Ottobre 2011
Stato di conservazione	Buono
Foto	
Note spazio	


DETTAGLIO SPAZIO

Codice spazio / Riferimento planimetrico	15
Stato spazio	Attivo
Destinazione uso	Commerciale
Tipo	Segnaletica direzionale, commerciale, industriale, artigianale.
Categoria	Preinsegne
Utilizzo	Pubblicità esterna
Orientamento	Ortagonale
Illuminazione	Non luminoso
Via	S.R. 53 Via Circonvallazione
Descrizione ubicazione	CENTRO ABITATO
Base	125 cm
Altezza	25 cm
Numero mezzi su impianto	2
Data aggiornamento	Ottobre 2011
Stato di conservazione	Buono
Foto	
Note spazio	


DETTAGLIO SPAZIO

Codice spazio / Riferimento planimetrico	16
Stato spazio	Attivo
Destinazione uso	Commerciale
Tipo	Segnaletica direzionale, commerciale, industriale, artigianale.
Categoria	Preinsegne
Utilizzo	Pubblicità esterna
Orientamento	Ortagonale
Illuminazione	Non luminoso
Via	S.R. 53 Via Circonvallazione
Descrizione ubicazione	CENTRO ABITATO
Base	125 cm
Altezza	25 cm
Numero mezzi su impianto	4
Data aggiornamento	Ottobre 2011
Stato di conservazione	Discreto
Foto	
Note spazio	


DETTAGLIO SPAZIO

Codice spazio / Riferimento planimetrico	17
Stato spazio	Attivo
Destinazione uso	Commerciale
Tipo	Segnaletica direzionale, commerciale, industriale, artigianale.
Categoria	Preinsegne
Utilizzo	Pubblicità esterna
Orientamento	Ortagonale
Illuminazione	Non luminoso
Via	S.R. 53 Via Circonvallazione
Descrizione ubicazione	CENTRO ABITATO
Base	125 cm
Altezza	25 cm
Numero mezzi su impianto	7
Data aggiornamento	Ottobre 2011
Stato di conservazione	Buono
Foto	
Note spazio	


DETTAGLIO SPAZIO

Codice spazio / Riferimento planimetrico	18
Stato spazio	Attivo
Destinazione uso	Commerciale
Tipo	Segnaletica direzionale, commerciale, industriale, artigianale.
Categoria	Preinsegne
Utilizzo	Pubblicità esterna
Orientamento	Ortogonale
Illuminazione	Non luminoso
Via	S.R. 53 Via Circonvallazione
Descrizione ubicazione	CENTRO ABITATO
Base	125 cm
Altezza	25 cm
Numero mezzi su impianto	9
Data aggiornamento	Ottobre 2011
Stato di conservazione	Buono
Foto	
Note spazio	


DETTAGLIO SPAZIO

Codice spazio / Riferimento planimetrico	19
Stato spazio	Attivo
Destinazione uso	Commerciale
Tipo	Segnaletica direzionale, commerciale, industriale, artigianale.
Categoria	Preinsegne
Utilizzo	Pubblicità esterna
Orientamento	Ortagonale
Illuminazione	Non luminoso
Via	S.R. 53 Via Circonvallazione
Descrizione ubicazione	CENTRO ABITATO
Base	125 cm
Altezza	25 cm
Numero mezzi su impianto	4
Data aggiornamento	Ottobre 2011
Stato di conservazione	Buono
Foto	
Note spazio	


DETTAGLIO SPAZIO

Codice spazio / Riferimento planimetrico	21
Stato spazio	Attivo
Destinazione uso	Commerciale
Tipo	Segnaletica direzionale, commerciale, industriale, artigianale.
Categoria	Preinsegne
Utilizzo	Pubblicità esterna
Orientamento	Ortagonale
Illuminazione	Non luminoso
Via	S.R. 53 Via Circonvallazione
Descrizione ubicazione	CENTRO ABITATO
Base	125 cm
Altezza	25 cm
Numero mezzi su impianto	1
Data aggiornamento	Ottobre 2011
Stato di conservazione	Buono
Foto	
Note spazio	


DETTAGLIO SPAZIO

Codice spazio / Riferimento planimetrico	22
Stato spazio	Attivo
Destinazione uso	Commerciale
Tipo	Segnaletica direzionale, commerciale, industriale, artigianale.
Categoria	Preinsegne
Utilizzo	Pubblicità esterna
Orientamento	Ortagonale
Illuminazione	Non luminoso
Via	S.R. 53 Via Circonvallazione
Descrizione ubicazione	CENTRO ABITATO
Base	125 cm
Altezza	25 cm
Numero mezzi su impianto	3
Data aggiornamento	Ottobre 2011
Stato di conservazione	Buono
Foto	
Note spazio	


DETTAGLIO SPAZIO

Codice spazio / Riferimento planimetrico	23
Stato spazio	Attivo
Destinazione uso	Commerciale
Tipo	Segnaletica direzionale, commerciale, industriale, artigianale.
Categoria	Preinsegne
Utilizzo	Pubblicità esterna
Orientamento	Ortagonale
Illuminazione	Non luminoso
Via	S.R. 53 Via Circonvallazione
Descrizione ubicazione	CENTRO ABITATO
Base	125 cm
Altezza	25 cm
Numero mezzi su impianto	6
Data aggiornamento	Ottobre 2011
Stato di conservazione	Buono
Foto	
Note spazio	


DETTAGLIO SPAZIO

Codice spazio / Riferimento planimetrico	24
Stato spazio	Attivo
Destinazione uso	Commerciale
Tipo	Segnaletica direzionale, commerciale, industriale, artigianale.
Categoria	Preinsegne
Utilizzo	Pubblicità esterna
Orientamento	Ortagonale
Illuminazione	Non luminoso
Via	S.R. 53 Via Circonvallazione
Descrizione ubicazione	CENTRO ABITATO
Base	125 cm
Altezza	25 cm
Numero mezzi su impianto	1
Data aggiornamento	Ottobre 2011
Stato di conservazione	Buono
Foto	
Note spazio	


DETTAGLIO SPAZIO

Codice spazio / Riferimento planimetrico	25
Stato spazio	Attivo
Destinazione uso	Commerciale
Tipo	Segnaletica direzionale, commerciale, industriale, artigianale.
Categoria	Preinsegne
Utilizzo	Pubblicità esterna
Orientamento	Ortagonale
Illuminazione	Non luminoso
Via	S.R. 53 Via Circonvallazione
Descrizione ubicazione	CENTRO ABITATO
Base	125 cm
Altezza	25 cm
Numero mezzi su impianto	3
Data aggiornamento	Ottobre 2011
Stato di conservazione	Buono
Foto	
Note spazio	


DETTAGLIO SPAZIO

Codice spazio / Riferimento planimetrico	26
Stato spazio	Attivo
Destinazione uso	Commerciale
Tipo	Segnaletica direzionale, commerciale, industriale, artigianale.
Categoria	Preinsegne
Utilizzo	Pubblicità esterna
Orientamento	Ortogonale
Illuminazione	Non luminoso
Via	S.R. 53 Via Circonvallazione
Descrizione ubicazione	CENTRO ABITATO
Base	125 cm
Altezza	25 cm
Numero mezzi su impianto	6
Data aggiornamento	Ottobre 2011
Stato di conservazione	Buono
Foto	
Note spazio	


DETTAGLIO SPAZIO

Codice spazio / Riferimento planimetrico	27
Stato spazio	Attivo
Destinazione uso	Commerciale
Tipo	Segnaletica direzionale, commerciale, industriale, artigianale.
Categoria	Preinsegne
Utilizzo	Pubblicità esterna
Orientamento	Ortagonale
Illuminazione	Non luminoso
Via	S.R. 53 Via Circonvallazione
Descrizione ubicazione	CENTRO ABITATO
Base	125 cm
Altezza	25 cm
Numero mezzi su impianto	5
Data aggiornamento	Ottobre 2011
Stato di conservazione	Buono
Foto	
Note spazio	


DETTAGLIO SPAZIO

Codice spazio / Riferimento planimetrico	28
Stato spazio	Attivo
Destinazione uso	Commerciale
Tipo	Segnaletica direzionale, commerciale, industriale, artigianale.
Categoria	Preinsegne
Utilizzo	Pubblicità esterna
Orientamento	Ortagonale
Illuminazione	Non luminoso
Via	S.R. 53 Via Circonvallazione
Descrizione ubicazione	CENTRO ABITATO
Base	125 cm
Altezza	25 cm
Numero mezzi su impianto	8
Data aggiornamento	Ottobre 2011
Stato di conservazione	Buono
Foto	
Note spazio	


DETTAGLIO SPAZIO

Codice spazio / Riferimento planimetrico	29
Stato spazio	Attivo
Destinazione uso	Commerciale
Tipo	Segnaletica direzionale, commerciale, industriale, artigianale.
Categoria	Preinsegne
Utilizzo	Pubblicità esterna
Orientamento	Ortagonale
Illuminazione	Non luminoso
Via	S.R. 53 Via Brenta
Descrizione ubicazione	FUORI CENTRO ABITATO
Base	125 cm
Altezza	25 cm
Numero mezzi su impianto	1
Data aggiornamento	Ottobre 2011
Stato di conservazione	Buono
Foto	
Note spazio	


DETTAGLIO SPAZIO

Codice spazio / Riferimento planimetrico	30
Stato spazio	Attivo
Destinazione uso	Commerciale
Tipo	Segnaletica direzionale, commerciale, industriale, artigianale.
Categoria	Preinsegne
Utilizzo	Pubblicità esterna
Orientamento	Ortagonale
Illuminazione	Non luminoso
Via	S.R. 245 Via Valsugana
Descrizione ubicazione	FUORI CENTRO ABITATO
Base	125 cm
Altezza	25 cm
Numero mezzi su impianto	6
Data aggiornamento	Ottobre 2011
Stato di conservazione	Buono
Foto	
Note spazio	


DETTAGLIO SPAZIO

Codice spazio / Riferimento planimetrico	31
Stato spazio	Attivo
Destinazione uso	Commerciale
Tipo	Segnaletica direzionale, commerciale, industriale, artigianale.
Categoria	Preinsegne
Utilizzo	Pubblicità esterna
Orientamento	Ortagonale
Illuminazione	Non luminoso
Via	S.R. 245 Via Valsugana
Descrizione ubicazione	FUORI CENTRO ABITATO
Base	125 cm
Altezza	25 cm
Numero mezzi su impianto	7
Data aggiornamento	Ottobre 2011
Stato di conservazione	Buono
Foto	
Note spazio	


DETTAGLIO SPAZIO

Codice spazio / Riferimento planimetrico	32
Stato spazio	Attivo
Destinazione uso	Commerciale
Tipo	Segnaletica direzionale, commerciale, industriale, artigianale.
Categoria	Preinsegne
Utilizzo	Pubblicità esterna
Orientamento	Ortagonale
Illuminazione	Non luminoso
Via	S.R. 245 Via Valsugana
Descrizione ubicazione	FUORI CENTRO ABITATO
Base	125 cm
Altezza	25 cm
Numero mezzi su impianto	3
Data aggiornamento	Ottobre 2011
Stato di conservazione	Buono
Foto	
Note spazio	

DETTAGLIO SPAZIO

Codice spazio / Riferimento planimetrico	33
Stato spazio	Attivo
Destinazione uso	Commerciale
Tipo	Segnaletica direzionale, commerciale, industriale, artigianale.
Categoria	Preinsegne
Utilizzo	Pubblicità esterna
Orientamento	Ortogonale
Illuminazione	Non luminoso
Via	Via Brenta
Descrizione ubicazione	CENTRO ABITATO
Base	125 cm
Altezza	25 cm
Numero mezzi su impianto	2
Data aggiornamento	Ottobre 2011
Stato di conservazione	Buono
Foto	
Note spazio	


DETTAGLIO SPAZIO

Codice spazio / Riferimento planimetrico	34
Stato spazio	Attivo
Destinazione uso	Commerciale
Tipo	Segnaletica direzionale, commerciale, industriale, artigianale.
Categoria	Preinsegne
Utilizzo	Pubblicità esterna
Orientamento	Ortagonale
Illuminazione	Non luminoso
Via	Via Piave
Descrizione ubicazione	CENTRO ABITATO
Base	125 cm
Altezza	25 cm
Numero mezzi su impianto	1
Data aggiornamento	Ottobre 2011
Stato di conservazione	Buono
Foto	
Note spazio	


DETTAGLIO SPAZIO

Codice spazio / Riferimento planimetrico	35
Stato spazio	Attivo
Destinazione uso	Commerciale
Tipo	Segnaletica direzionale, commerciale, industriale, artigianale.
Categoria	Preinsegne
Utilizzo	Pubblicità esterna
Orientamento	Ortogonale
Illuminazione	Non luminoso
Via	Via Don Ernesto Bordignon
Descrizione ubicazione	CENTRO ABITATO
Base	125 cm
Altezza	25 cm
Numero mezzi su impianto	6
Data aggiornamento	Ottobre 2011
Stato di conservazione	Buono
Foto	
Note spazio	


DETTAGLIO SPAZIO

Codice spazio / Riferimento planimetrico	36
Stato spazio	Attivo
Destinazione uso	Commerciale
Tipo	Segnaletica direzionale, commerciale, industriale, artigianale.
Categoria	Preinsegne
Utilizzo	Pubblicità esterna
Orientamento	Ortagonale
Illuminazione	Non luminoso
Via	Via Fabio Filzi
Descrizione ubicazione	CENTRO ABITATO
Base	125 cm
Altezza	25 cm
Numero mezzi su impianto	4
Data aggiornamento	Ottobre 2011
Stato di conservazione	Buono
Foto	
Note spazio	


DETTAGLIO SPAZIO

Codice spazio / Riferimento planimetrico	37
Stato spazio	Attivo
Destinazione uso	Commerciale
Tipo	Segnaletica direzionale, commerciale, industriale, artigianale.
Categoria	Preinsegne
Utilizzo	Pubblicità esterna
Orientamento	Ortagonale
Illuminazione	Non luminoso
Via	Via G. Rizzetti
Descrizione ubicazione	CENTRO ABITATO
Base	125 cm
Altezza	25 cm
Numero mezzi su impianto	1
Data aggiornamento	Ottobre 2011
Stato di conservazione	Buono
Foto	
Note spazio	

DETTAGLIO SPAZIO

Codice spazio / Riferimento planimetrico	38
Stato spazio	Attivo
Destinazione uso	Commerciale
Tipo	Segnaletica direzionale, commerciale, industriale, artigianale.
Categoria	Preinsegne
Utilizzo	Pubblicità esterna
Orientamento	Ortagonale
Illuminazione	Non luminoso
Via	Via G. Rizzetti
Descrizione ubicazione	CENTRO ABITATO
Base	125 cm
Altezza	25 cm
Numero mezzi su impianto	1
Data aggiornamento	Ottobre 2011
Stato di conservazione	Buono
Foto	
Note spazio	


DETTAGLIO SPAZIO

Codice spazio / Riferimento planimetrico	39
Stato spazio	Attivo
Destinazione uso	Commerciale
Tipo	Segnaletica direzionale, commerciale, industriale, artigianale.
Categoria	Preinsegne
Utilizzo	Pubblicità esterna
Orientamento	Ortagonale
Illuminazione	Non luminoso
Via	Via G. Rizzetti
Descrizione ubicazione	CENTRO ABITATO
Base	125 cm
Altezza	25 cm
Numero mezzi su impianto	2
Data aggiornamento	Ottobre 2011
Stato di conservazione	Buono
Foto	
Note spazio	


DETTAGLIO SPAZIO

Codice spazio / Riferimento planimetrico	40
Stato spazio	Attivo
Destinazione uso	Commerciale
Tipo	Segnaletica direzionale, commerciale, industriale, artigianale.
Categoria	Preinsegne
Utilizzo	Pubblicità esterna
Orientamento	Ortogonale
Illuminazione	Non luminoso
Via	S.R. 245 Via Borgo Padova
Descrizione ubicazione	FUORI CENTRO ABITATO
Base	125 cm
Altezza	25 cm
Numero mezzi su impianto	5
Data aggiornamento	Ottobre 2011
Stato di conservazione	Buono
Foto	
Note spazio	


DETTAGLIO SPAZIO

Codice spazio / Riferimento planimetrico	41
Stato spazio	Attivo
Destinazione uso	Commerciale
Tipo	Segnaletica direzionale, commerciale, industriale, artigianale.
Categoria	Preinsegne
Utilizzo	Pubblicità esterna
Orientamento	Ortagonale
Illuminazione	Non luminoso
Via	S.R. 245 Via Borgo Padova
Descrizione ubicazione	FUORI CENTRO ABITATO
Base	125 cm
Altezza	25 cm
Numero mezzi su impianto	1
Data aggiornamento	Ottobre 2011
Stato di conservazione	Buono
Foto	
Note spazio	


DETTAGLIO SPAZIO

Codice spazio / Riferimento planimetrico	42
Stato spazio	Attivo
Destinazione uso	Commerciale
Tipo	Segnaletica direzionale, commerciale, industriale, artigianale.
Categoria	Preinsegne
Utilizzo	Pubblicità esterna
Orientamento	Ortogonale
Illuminazione	Non luminoso
Via	Via Borgo Padova
Descrizione ubicazione	FUORI CENTRO ABITATO
Base	125 cm
Altezza	25 cm
Numero mezzi su impianto	1
Data aggiornamento	Ottobre 2011
Stato di conservazione	Buono
Foto	
Note spazio	


DETTAGLIO SPAZIO

Codice spazio / Riferimento planimetrico	43
Stato spazio	Attivo
Destinazione uso	Commerciale
Tipo	Segnaletica direzionale, commerciale, industriale, artigianale.
Categoria	Preinsegne
Utilizzo	Pubblicità esterna
Orientamento	Ortagonale
Illuminazione	Non luminoso
Via	Via Borgo Treviso
Descrizione ubicazione	CENTRO ABITATO
Base	125 cm
Altezza	25 cm
Numero mezzi su impianto	2
Data aggiornamento	Ottobre 2011
Stato di conservazione	Buono
Foto	
Note spazio	


DETTAGLIO SPAZIO

Codice spazio / Riferimento planimetrico	44
Stato spazio	Attivo
Destinazione uso	Commerciale
Tipo	Segnaletica direzionale, commerciale, industriale, artigianale.
Categoria	Preinsegne
Utilizzo	Pubblicità esterna
Orientamento	Ortagonale
Illuminazione	Non luminoso
Via	Via Borgo Treviso
Descrizione ubicazione	CENTRO ABITATO
Base	125 cm
Altezza	25 cm
Numero mezzi su impianto	4
Data aggiornamento	Ottobre 2011
Stato di conservazione	Buono
Foto	
Note spazio	


DETTAGLIO SPAZIO

Codice spazio / Riferimento planimetrico	45
Stato spazio	Attivo
Destinazione uso	Commerciale
Tipo	Segnaletica direzionale, commerciale, industriale, artigianale.
Categoria	Preinsegne
Utilizzo	Pubblicità esterna
Orientamento	Ortogonale
Illuminazione	Non luminoso
Via	Viale Europa
Descrizione ubicazione	CENTRO ABITATO
Base	125 cm
Altezza	25 cm
Numero mezzi su impianto	4
Data aggiornamento	Ottobre 2011
Stato di conservazione	Buono
Foto	
Note spazio	


DETTAGLIO SPAZIO

Codice spazio / Riferimento planimetrico	46
Stato spazio	Attivo
Destinazione uso	Commerciale
Tipo	Segnaletica direzionale, commerciale, industriale, artigianale.
Categoria	Preinsegne
Utilizzo	Pubblicità esterna
Orientamento	Ortagonale
Illuminazione	Non luminoso
Via	Viale Europa
Descrizione ubicazione	CENTRO ABITATO
Base	125 cm
Altezza	25 cm
Numero mezzi su impianto	1
Data aggiornamento	Ottobre 2011
Stato di conservazione	Buono
Foto	
Note spazio	


DETTAGLIO SPAZIO

Codice spazio / Riferimento planimetrico	47
Stato spazio	Attivo
Destinazione uso	Commerciale
Tipo	Segnaletica direzionale, commerciale, industriale, artigianale.
Categoria	Preinsegne
Utilizzo	Pubblicità esterna
Orientamento	Ortagonale
Illuminazione	Non luminoso
Via	Viale Europa
Descrizione ubicazione	CENTRO ABITATO
Base	125 cm
Altezza	25 cm
Numero mezzi su impianto	1
Data aggiornamento	Ottobre 2011
Stato di conservazione	Buono
Foto	 A photograph showing a street scene with trees and a directional signpost. The signpost is a white pole with a black arrow pointing right, mounted on a metal base. The street is paved and has a concrete curb. There are several trees with green and yellow leaves, suggesting autumn. In the background, there are buildings and a clear blue sky.
Note spazio	


DETTAGLIO SPAZIO

Codice spazio / Riferimento planimetrico	48
Stato spazio	Attivo
Destinazione uso	Commerciale
Tipo	Segnaletica direzionale, commerciale, industriale, artigianale.
Categoria	Preinsegne
Utilizzo	Pubblicità esterna
Orientamento	Ortagonale
Illuminazione	Non luminoso
Via	Viale Europa
Descrizione ubicazione	CENTRO ABITATO
Base	125 cm
Altezza	25 cm
Numero mezzi su impianto	1
Data aggiornamento	Ottobre 2011
Stato di conservazione	Buono
Foto	
Note spazio	


DETTAGLIO SPAZIO

Codice spazio / Riferimento planimetrico	49
Stato spazio	Attivo
Destinazione uso	Commerciale
Tipo	Segnaletica direzionale, commerciale, industriale, artigianale.
Categoria	Preinsegne
Utilizzo	Pubblicità esterna
Orientamento	Ortagonale
Illuminazione	Non luminoso
Via	Viale Europa
Descrizione ubicazione	CENTRO ABITATO
Base	125 cm
Altezza	25 cm
Numero mezzi su impianto	2
Data aggiornamento	Ottobre 2011
Stato di conservazione	Buono
Foto	
Note spazio	


DETTAGLIO SPAZIO

Codice spazio / Riferimento planimetrico	50
Stato spazio	Attivo
Destinazione uso	Commerciale
Tipo	Segnaletica direzionale, commerciale, industriale, artigianale.
Categoria	Preinsegne
Utilizzo	Pubblicità esterna
Orientamento	Ortogonale
Illuminazione	Non luminoso
Via	Viale Europa
Descrizione ubicazione	CENTRO ABITATO
Base	125 cm
Altezza	25 cm
Numero mezzi su impianto	2
Data aggiornamento	Ottobre 2011
Stato di conservazione	Buono
Foto	
Note spazio	


DETTAGLIO SPAZIO

Codice spazio / Riferimento planimetrico	51
Stato spazio	Attivo
Destinazione uso	Commerciale
Tipo	Segnaletica direzionale, commerciale, industriale, artigianale.
Categoria	Preinsegne
Utilizzo	Pubblicità esterna
Orientamento	Ortogonale
Illuminazione	Non luminoso
Via	Viale Europa
Descrizione ubicazione	CENTRO ABITATO
Base	125 cm
Altezza	25 cm
Numero mezzi su impianto	1
Data aggiornamento	Ottobre 2011
Stato di conservazione	Buono
Foto	
Note spazio	


DETTAGLIO SPAZIO

Codice spazio / Riferimento planimetrico	52
Stato spazio	Attivo
Destinazione uso	Commerciale
Tipo	Segnaletica direzionale, commerciale, industriale, artigianale.
Categoria	Preinsegne
Utilizzo	Pubblicità esterna
Orientamento	Ortogonale
Illuminazione	Non luminoso
Via	Viale Europa
Descrizione ubicazione	CENTRO ABITATO
Base	125 cm
Altezza	25 cm
Numero mezzi su impianto	1
Data aggiornamento	Ottobre 2011
Stato di conservazione	Buono
Foto	
Note spazio	


DETTAGLIO SPAZIO

Codice spazio / Riferimento planimetrico	53
Stato spazio	Attivo
Destinazione uso	Commerciale
Tipo	Segnaletica direzionale, commerciale, industriale, artigianale.
Categoria	Preinsegne
Utilizzo	Pubblicità esterna
Orientamento	Ortagonale
Illuminazione	Non luminoso
Via	Viale Europa
Descrizione ubicazione	CENTRO ABITATO
Base	125 cm
Altezza	25 cm
Numero mezzi su impianto	1
Data aggiornamento	Ottobre 2011
Stato di conservazione	Buono
Foto	
Note spazio	


DETTAGLIO SPAZIO

Codice spazio / Riferimento planimetrico	54
Stato spazio	Attivo
Destinazione uso	Commerciale
Tipo	Segnaletica direzionale, commerciale, industriale, artigianale.
Categoria	Preinsegne
Utilizzo	Pubblicità esterna
Orientamento	Ortogonale
Illuminazione	Non luminoso
Via	Viale Europa
Descrizione ubicazione	CENTRO ABITATO
Base	125 cm
Altezza	25 cm
Numero mezzi su impianto	2
Data aggiornamento	Ottobre 2011
Stato di conservazione	Buono
Foto	
Note spazio	

DETTAGLIO SPAZIO

Codice spazio / Riferimento planimetrico	55
Stato spazio	Attivo
Destinazione uso	Commerciale
Tipo	Segnaletica direzionale, commerciale, industriale, artigianale.
Categoria	Preinsegne
Utilizzo	Pubblicità esterna
Orientamento	Ortagonale
Illuminazione	Non luminoso
Via	Viale Europa
Descrizione ubicazione	CENTRO ABITATO
Base	125 cm
Altezza	25 cm
Numero mezzi su impianto	1
Data aggiornamento	Ottobre 2011
Stato di conservazione	Buono
Foto	
Note spazio	


DETTAGLIO SPAZIO

Codice spazio / Riferimento planimetrico	56
Stato spazio	Attivo
Destinazione uso	Commerciale
Tipo	Segnaletica direzionale, commerciale, industriale, artigianale.
Categoria	Preinsegne
Utilizzo	Pubblicità esterna
Orientamento	Ortagonale
Illuminazione	Non luminoso
Via	Via Carpani
Descrizione ubicazione	CENTRO ABITATO
Base	125 cm
Altezza	25 cm
Numero mezzi su impianto	3
Data aggiornamento	Ottobre 2011
Stato di conservazione	Buono
Foto	
Note spazio	


DETTAGLIO SPAZIO

Codice spazio / Riferimento planimetrico	57
Stato spazio	Attivo
Destinazione uso	Commerciale
Tipo	Segnaletica direzionale, commerciale, industriale, artigianale.
Categoria	Preinsegne
Utilizzo	Pubblicità esterna
Orientamento	Ortagonale
Illuminazione	Non luminoso
Via	Via Carpani
Descrizione ubicazione	CENTRO ABITATO
Base	125 cm
Altezza	25 cm
Numero mezzi su impianto	1
Data aggiornamento	Ottobre 2011
Stato di conservazione	Buono
Foto	
Note spazio	


DETTAGLIO SPAZIO

Codice spazio / Riferimento planimetrico	58
Stato spazio	Attivo
Destinazione uso	Commerciale
Tipo	Segnaletica direzionale, commerciale, industriale, artigianale.
Categoria	Preinsegne
Utilizzo	Pubblicità esterna
Orientamento	Ortagonale
Illuminazione	Non luminoso
Via	Via Carpani
Descrizione ubicazione	CENTRO ABITATO
Base	125 cm
Altezza	25 cm
Numero mezzi su impianto	3
Data aggiornamento	Ottobre 2011
Stato di conservazione	Buono
Foto	
Note spazio	


DETTAGLIO SPAZIO

Codice spazio / Riferimento planimetrico	59
Stato spazio	Attivo
Destinazione uso	Commerciale
Tipo	Segnaletica direzionale, commerciale, industriale, artigianale.
Categoria	Preinsegne
Utilizzo	Pubblicità esterna
Orientamento	Ortagonale
Illuminazione	Non luminoso
Via	Viale Europa
Descrizione ubicazione	CENTRO ABITATO
Base	125 cm
Altezza	25 cm
Numero mezzi su impianto	1
Data aggiornamento	Ottobre 2011
Stato di conservazione	Buono
Foto	
Note spazio	


DETTAGLIO SPAZIO

Codice spazio / Riferimento planimetrico	60
Stato spazio	Attivo
Destinazione uso	Commerciale
Tipo	Segnaletica direzionale, commerciale, industriale, artigianale.
Categoria	Preinsegne
Utilizzo	Pubblicità esterna
Orientamento	Ortagonale
Illuminazione	Non luminoso
Via	Viale Europa
Descrizione ubicazione	CENTRO ABITATO
Base	125 cm
Altezza	25 cm
Numero mezzi su impianto	2
Data aggiornamento	Ottobre 2011
Stato di conservazione	Buono
Foto	
Note spazio	


DETTAGLIO SPAZIO

Codice spazio / Riferimento planimetrico	61
Stato spazio	Attivo
Destinazione uso	Commerciale
Tipo	Segnaletica direzionale, commerciale, industriale, artigianale.
Categoria	Preinsegne
Utilizzo	Pubblicità esterna
Orientamento	Ortagonale
Illuminazione	Non luminoso
Via	Viale Europa
Descrizione ubicazione	CENTRO ABITATO
Base	125 cm
Altezza	25 cm
Numero mezzi su impianto	2
Data aggiornamento	Ottobre 2011
Stato di conservazione	Buono
Foto	
Note spazio	


DETTAGLIO SPAZIO

Codice spazio / Riferimento planimetrico	62
Stato spazio	Attivo
Destinazione uso	Commerciale
Tipo	Segnaletica direzionale, commerciale, industriale, artigianale.
Categoria	Preinsegne
Utilizzo	Pubblicità esterna
Orientamento	Ortogonale
Illuminazione	Non luminoso
Via	Viale Europa
Descrizione ubicazione	CENTRO ABITATO
Base	125 cm
Altezza	25 cm
Numero mezzi su impianto	1
Data aggiornamento	Ottobre 2011
Stato di conservazione	Buono
Foto	
Note spazio	


DETTAGLIO SPAZIO

Codice spazio / Riferimento planimetrico	63
Stato spazio	Attivo
Destinazione uso	Commerciale
Tipo	Segnaletica direzionale, commerciale, industriale, artigianale.
Categoria	Preinsegne
Utilizzo	Pubblicità esterna
Orientamento	Ortagonale
Illuminazione	Non luminoso
Via	Via Carpini
Descrizione ubicazione	CENTRO ABITATO
Base	125 cm
Altezza	25 cm
Numero mezzi su impianto	2
Data aggiornamento	Ottobre 2011
Stato di conservazione	Buono
Foto	
Note spazio	


DETTAGLIO SPAZIO

Codice spazio / Riferimento planimetrico	64
Stato spazio	Attivo
Destinazione uso	Commerciale
Tipo	Segnaletica direzionale, commerciale, industriale, artigianale.
Categoria	Preinsegne
Utilizzo	Pubblicità esterna
Orientamento	Ortagonale
Illuminazione	Non luminoso
Via	Via Carpini
Descrizione ubicazione	CENTRO ABITATO
Base	125 cm
Altezza	25 cm
Numero mezzi su impianto	4
Data aggiornamento	Ottobre 2011
Stato di conservazione	Buono
Foto	
Note spazio	


DETTAGLIO SPAZIO

Codice spazio / Riferimento planimetrico	65
Stato spazio	Attivo
Destinazione uso	Commerciale
Tipo	Segnaletica direzionale, commerciale, industriale, artigianale.
Categoria	Preinsegne
Utilizzo	Pubblicità esterna
Orientamento	Ortagonale
Illuminazione	Non luminoso
Via	Via Carpini
Descrizione ubicazione	CENTRO ABITATO
Base	125 cm
Altezza	25 cm
Numero mezzi su impianto	5
Data aggiornamento	Ottobre 2011
Stato di conservazione	Buono
Foto	
Note spazio	

DETTAGLIO SPAZIO

Codice spazio / Riferimento planimetrico	66
Stato spazio	Attivo
Destinazione uso	Commerciale
Tipo	Segnaletica direzionale, commerciale, industriale, artigianale.
Categoria	Preinsegne
Utilizzo	Pubblicità esterna
Orientamento	Ortagonale
Illuminazione	Non luminoso
Via	Via Carpini
Descrizione ubicazione	CENTRO ABITATO
Base	125 cm
Altezza	25 cm
Numero mezzi su impianto	1
Data aggiornamento	Ottobre 2011
Stato di conservazione	Buono
Foto	
Note spazio	


DETTAGLIO SPAZIO

Codice spazio / Riferimento planimetrico	67
Stato spazio	Attivo
Destinazione uso	Commerciale
Tipo	Segnaletica direzionale, commerciale, industriale, artigianale.
Categoria	Preinsegne
Utilizzo	Pubblicità esterna
Orientamento	Ortagonale
Illuminazione	Non luminoso
Via	Via Carpini
Descrizione ubicazione	CENTRO ABITATO
Base	125 cm
Altezza	25 cm
Numero mezzi su impianto	4
Data aggiornamento	Ottobre 2011
Stato di conservazione	Buono
Foto	
Note spazio	


DETTAGLIO SPAZIO

Codice spazio / Riferimento planimetrico	68
Stato spazio	Attivo
Destinazione uso	Commerciale
Tipo	Segnaletica direzionale, commerciale, industriale, artigianale.
Categoria	Preinsegne
Utilizzo	Pubblicità esterna
Orientamento	Ortogonale
Illuminazione	Non luminoso
Via	Via Carpini
Descrizione ubicazione	CENTRO ABITATO
Base	125 cm
Altezza	25 cm
Numero mezzi su impianto	6
Data aggiornamento	Ottobre 2011
Stato di conservazione	Buono
Foto	
Note spazio	


DETTAGLIO SPAZIO

Codice spazio / Riferimento planimetrico	69
Stato spazio	Attivo
Destinazione uso	Commerciale
Tipo	Segnaletica direzionale, commerciale, industriale, artigianale.
Categoria	Preinsegne
Utilizzo	Pubblicità esterna
Orientamento	Ortagonale
Illuminazione	Non luminoso
Via	Via delle Querce
Descrizione ubicazione	CENTRO ABITATO
Base	125 cm
Altezza	25 cm
Numero mezzi su impianto	1
Data aggiornamento	Ottobre 2011
Stato di conservazione	Buono
Foto	
Note spazio	


DETTAGLIO SPAZIO

Codice spazio / Riferimento planimetrico	70
Stato spazio	Attivo
Destinazione uso	Commerciale
Tipo	Segnaletica direzionale, commerciale, industriale, artigianale.
Categoria	Preinsegne
Utilizzo	Pubblicità esterna
Orientamento	Ortagonale
Illuminazione	Non luminoso
Via	S.P. 667 Via Kennedy
Descrizione ubicazione	FUORI CENTRO ABITATO
Base	125 cm
Altezza	25 cm
Numero mezzi su impianto	1
Data aggiornamento	Ottobre 2011
Stato di conservazione	Buono
Foto	
Note spazio	


DETTAGLIO SPAZIO

Codice spazio / Riferimento planimetrico	71
Stato spazio	Attivo
Destinazione uso	Commerciale
Tipo	Segnaletica direzionale, commerciale, industriale, artigianale.
Categoria	Preinsegne
Utilizzo	Pubblicità esterna
Orientamento	Ortagonale
Illuminazione	Non luminoso
Via	S.P. 667 Via San Pio X
Descrizione ubicazione	FUORI CENTRO ABITATO
Base	125 cm
Altezza	25 cm
Numero mezzi su impianto	4
Data aggiornamento	Ottobre 2011
Stato di conservazione	Buono
Foto	
Note spazio	


DETTAGLIO SPAZIO

Codice spazio / Riferimento planimetrico	72
Stato spazio	Attivo
Destinazione uso	Commerciale
Tipo	Segnaletica direzionale, commerciale, industriale, artigianale.
Categoria	Preinsegne
Utilizzo	Pubblicità esterna
Orientamento	Ortogonale
Illuminazione	Non luminoso
Via	S.P. 667 Via San Pio X
Descrizione ubicazione	FUORI CENTRO ABITATO
Base	125 cm
Altezza	25 cm
Numero mezzi su impianto	7
Data aggiornamento	Ottobre 2011
Stato di conservazione	Buono
Foto	
Note spazio	


DETTAGLIO SPAZIO

Codice spazio / Riferimento planimetrico	73
Stato spazio	Attivo
Destinazione uso	Commerciale
Tipo	Segnaletica direzionale, commerciale, industriale, artigianale.
Categoria	Preinsegne
Utilizzo	Pubblicità esterna
Orientamento	Ortogonale
Illuminazione	Non luminoso
Via	Via San Pio X
Descrizione ubicazione	CENTRO ABITATO
Base	125 cm
Altezza	25 cm
Numero mezzi su impianto	2
Data aggiornamento	Ottobre 2011
Stato di conservazione	Buono
Foto	
Note spazio	


DETTAGLIO SPAZIO

Codice spazio / Riferimento planimetrico	74
Stato spazio	Attivo
Destinazione uso	Commerciale
Tipo	Segnaletica direzionale, commerciale, industriale, artigianale.
Categoria	Preinsegne
Utilizzo	Pubblicità esterna
Orientamento	Ortagonale
Illuminazione	Non luminoso
Via	Via San Pio X
Descrizione ubicazione	CENTRO ABITATO
Base	125 cm
Altezza	25 cm
Numero mezzi su impianto	3
Data aggiornamento	Ottobre 2011
Stato di conservazione	Buono
Foto	
Note spazio	


DETTAGLIO SPAZIO

Codice spazio / Riferimento planimetrico	75
Stato spazio	Attivo
Destinazione uso	Commerciale
Tipo	Segnaletica direzionale, commerciale, industriale, artigianale.
Categoria	Preinsegne
Utilizzo	Pubblicità esterna
Orientamento	Ortagonale
Illuminazione	Non luminoso
Via	Via San Pio X
Descrizione ubicazione	CENTRO ABITATO
Base	125 cm
Altezza	25 cm
Numero mezzi su impianto	3
Data aggiornamento	Ottobre 2011
Stato di conservazione	Buono
Foto	
Note spazio	

DETTAGLIO SPAZIO

Codice spazio / Riferimento planimetrico	76
Stato spazio	Attivo
Destinazione uso	Commerciale
Tipo	Segnaletica direzionale, commerciale, industriale, artigianale.
Categoria	Preinsegne
Utilizzo	Pubblicità esterna
Orientamento	Ortogonale
Illuminazione	Non luminoso
Via	Via San Pio X
Descrizione ubicazione	CENTRO ABITATO
Base	125 cm
Altezza	25 cm
Numero mezzi su impianto	6
Data aggiornamento	Ottobre 2011
Stato di conservazione	Buono
Foto	
Note spazio	


DETTAGLIO SPAZIO

Codice spazio / Riferimento planimetrico	77
Stato spazio	Attivo
Destinazione uso	Commerciale
Tipo	Segnaletica direzionale, commerciale, industriale, artigianale.
Categoria	Preinsegne
Utilizzo	Pubblicità esterna
Orientamento	Ortagonale
Illuminazione	Non luminoso
Via	Via San Pio X
Descrizione ubicazione	CENTRO ABITATO
Base	125 cm
Altezza	25 cm
Numero mezzi su impianto	5
Data aggiornamento	Ottobre 2011
Stato di conservazione	Buono
Foto	
Note spazio	


DETTAGLIO SPAZIO

Codice spazio / Riferimento planimetrico	78
Stato spazio	Attivo
Destinazione uso	Commerciale
Tipo	Segnaletica direzionale, commerciale, industriale, artigianale.
Categoria	Preinsegne
Utilizzo	Pubblicità esterna
Orientamento	Ortagonale
Illuminazione	Non luminoso
Via	Via San Pio X
Descrizione ubicazione	CENTRO ABITATO
Base	125 cm
Altezza	25 cm
Numero mezzi su impianto	6
Data aggiornamento	Ottobre 2011
Stato di conservazione	Buono
Foto	
Note spazio	


DETTAGLIO SPAZIO

Codice spazio / Riferimento planimetrico	79
Stato spazio	Attivo
Destinazione uso	Commerciale
Tipo	Segnaletica direzionale, commerciale, industriale, artigianale.
Categoria	Preinsegne
Utilizzo	Pubblicità esterna
Orientamento	Ortogonale
Illuminazione	Non luminoso
Via	Via San Pio X
Descrizione ubicazione	CENTRO ABITATO
Base	125 cm
Altezza	25 cm
Numero mezzi su impianto	4
Data aggiornamento	Ottobre 2011
Stato di conservazione	Buono
Foto	
Note spazio	


DETTAGLIO SPAZIO

Codice spazio / Riferimento planimetrico	80
Stato spazio	Attivo
Destinazione uso	Commerciale
Tipo	Segnaletica direzionale, commerciale, industriale, artigianale.
Categoria	Preinsegne
Utilizzo	Pubblicità esterna
Orientamento	Ortogonale
Illuminazione	Non luminoso
Via	Via Montebelluna di Salvarosa
Descrizione ubicazione	FUORI CENTRO ABITATO
Base	125 cm
Altezza	25 cm
Numero mezzi su impianto	4
Data aggiornamento	Ottobre 2011
Stato di conservazione	Buono
Foto	
Note spazio	


DETTAGLIO SPAZIO

Codice spazio / Riferimento planimetrico	81
Stato spazio	Attivo
Destinazione uso	Commerciale
Tipo	Segnaletica direzionale, commerciale, industriale, artigianale.
Categoria	Preinsegne
Utilizzo	Pubblicità esterna
Orientamento	Ortogonale
Illuminazione	Non luminoso
Via	Via Carpini
Descrizione ubicazione	CENTRO ABITATO
Base	125 cm
Altezza	25 cm
Numero mezzi su impianto	6
Data aggiornamento	Ottobre 2011
Stato di conservazione	Buono
Foto	
Note spazio	


DETTAGLIO SPAZIO

Codice spazio / Riferimento planimetrico	82
Stato spazio	<u>Attivo</u>
Destinazione uso	Commerciale
Tipo	Segnaletica direzionale, commerciale, industriale, artigianale.
Categoria	Preinsegne
Utilizzo	Pubblicità esterna
Orientamento	Ortagonale
Illuminazione	Non luminoso
Via	Via Carpini
Descrizione ubicazione	CENTRO ABITATO
Base	125 cm
Altezza	25 cm
Numero mezzi su impianto	1
Data aggiornamento	Ottobre 2011
Stato di conservazione	Buono
Foto	
Note spazio	


DETTAGLIO SPAZIO

Codice spazio / Riferimento planimetrico	83
Stato spazio	Attivo
Destinazione uso	Commerciale
Tipo	Segnaletica direzionale, commerciale, industriale, artigianale.
Categoria	Preinsegne
Utilizzo	Pubblicità esterna
Orientamento	Ortagonale
Illuminazione	Non luminoso
Via	Via Carpini
Descrizione ubicazione	CENTRO ABITATO
Base	125 cm
Altezza	25 cm
Numero mezzi su impianto	3
Data aggiornamento	Ottobre 2011
Stato di conservazione	Buono
Foto	
Note spazio	


DETTAGLIO SPAZIO

Codice spazio / Riferimento planimetrico	84
Stato spazio	Attivo
Destinazione uso	Commerciale
Tipo	Segnaletica direzionale, commerciale, industriale, artigianale.
Categoria	Preinsegne
Utilizzo	Pubblicità esterna
Orientamento	Ortagonale
Illuminazione	Non luminoso
Via	Via Carpini
Descrizione ubicazione	CENTRO ABITATO
Base	125 cm
Altezza	25 cm
Numero mezzi su impianto	2
Data aggiornamento	Ottobre 2011
Stato di conservazione	Buono
Foto	
Note spazio	


DETTAGLIO SPAZIO

Codice spazio / Riferimento planimetrico	85
Stato spazio	Attivo
Destinazione uso	Commerciale
Tipo	Segnaletica direzionale, commerciale, industriale, artigianale.
Categoria	Preinsegne
Utilizzo	Pubblicità esterna
Orientamento	Ortagonale
Illuminazione	Non luminoso
Via	Via Carpini
Descrizione ubicazione	CENTRO ABITATO
Base	125 cm
Altezza	25 cm
Numero mezzi su impianto	2
Data aggiornamento	Ottobre 2011
Stato di conservazione	Buono
Foto	
Note spazio	


DETTAGLIO SPAZIO

Codice spazio / Riferimento planimetrico	86
Stato spazio	Attivo
Destinazione uso	Commerciale
Tipo	Segnaletica direzionale, commerciale, industriale, artigianale.
Categoria	Preinsegne
Utilizzo	Pubblicità esterna
Orientamento	Ortagonale
Illuminazione	Non luminoso
Via	Via Carpini
Descrizione ubicazione	CENTRO ABITATO
Base	125 cm
Altezza	25 cm
Numero mezzi su impianto	1
Data aggiornamento	Ottobre 2011
Stato di conservazione	Buono
Foto	
Note spazio	


DETTAGLIO SPAZIO

Codice spazio / Riferimento planimetrico	87
Stato spazio	Attivo
Destinazione uso	Commerciale
Tipo	Segnaletica direzionale, commerciale, industriale, artigianale.
Categoria	Preinsegne
Utilizzo	Pubblicità esterna
Orientamento	Ortagonale
Illuminazione	Non luminoso
Via	Via Montebelluna di Salvarosa
Descrizione ubicazione	FUORI CENTRO ABITATO
Base	125 cm
Altezza	25 cm
Numero mezzi su impianto	1
Data aggiornamento	Ottobre 2011
Stato di conservazione	Buono
Foto	
Note spazio	


DETTAGLIO SPAZIO

Codice spazio / Riferimento planimetrico	88
Stato spazio	Attivo
Destinazione uso	Commerciale
Tipo	Segnaletica direzionale, commerciale, industriale, artigianale.
Categoria	Preinsegne
Utilizzo	Pubblicità esterna
Orientamento	Ortagonale
Illuminazione	Non luminoso
Via	Via C. Colombo
Descrizione ubicazione	FUORI CENTRO ABITATO
Base	125 cm
Altezza	25 cm
Numero mezzi su impianto	1
Data aggiornamento	Ottobre 2011
Stato di conservazione	Buono
Foto	
Note spazio	


DETTAGLIO SPAZIO

Codice spazio / Riferimento planimetrico	89
Stato spazio	Attivo
Destinazione uso	Commerciale
Tipo	Segnaletica direzionale, commerciale, industriale, artigianale.
Categoria	Preinsegne
Utilizzo	Pubblicità esterna
Orientamento	Ortagonale
Illuminazione	Non luminoso
Via	Via C.Colombo
Descrizione ubicazione	FUORI CENTRO ABITATO
Base	125 cm
Altezza	25 cm
Numero mezzi su impianto	1
Data aggiornamento	Ottobre 2011
Stato di conservazione	Buono
Foto	
Note spazio	


DETTAGLIO SPAZIO

Codice spazio / Riferimento planimetrico	90
Stato spazio	Attivo
Destinazione uso	Commerciale
Tipo	Segnaletica direzionale, commerciale, industriale, artigianale.
Categoria	Preinsegne
Utilizzo	Pubblicità esterna
Orientamento	Ortogonale
Illuminazione	Non luminoso
Via	Via Montebelluna di Salvarosa
Descrizione ubicazione	FUORI CENTRO ABITATO
Base	125 cm
Altezza	25 cm
Numero mezzi su impianto	1
Data aggiornamento	Ottobre 2011
Stato di conservazione	Buono
Foto	
Note spazio	


DETTAGLIO SPAZIO

Codice spazio / Riferimento planimetrico	91
Stato spazio	Attivo
Destinazione uso	Commerciale
Tipo	Segnaletica direzionale, commerciale, industriale, artigianale.
Categoria	Preinsegne
Utilizzo	Pubblicità esterna
Orientamento	Ortagonale
Illuminazione	Non luminoso
Via	Via per Salvarosa
Descrizione ubicazione	FUORI CENTRO ABITATO
Base	125 cm
Altezza	25 cm
Numero mezzi su impianto	6
Data aggiornamento	Ottobre 2011
Stato di conservazione	Insufficiente
Foto	
Note spazio	


DETTAGLIO SPAZIO

Codice spazio / Riferimento planimetrico	92
Stato spazio	Attivo
Destinazione uso	Commerciale
Tipo	Segnaletica direzionale, commerciale, industriale, artigianale.
Categoria	Preinsegne
Utilizzo	Pubblicità esterna
Orientamento	Ortogonale
Illuminazione	Non luminoso
Via	Via per Salvarosa
Descrizione ubicazione	FUORI CENTRO ABITATO
Base	125 cm
Altezza	25 cm
Numero mezzi su impianto	5
Data aggiornamento	Ottobre 2011
Stato di conservazione	Buono
Foto	
Note spazio	


DETTAGLIO SPAZIO

Codice spazio / Riferimento planimetrico	93
Stato spazio	Attivo
Destinazione uso	Commerciale
Tipo	Segnaletica direzionale, commerciale, industriale, artigianale.
Categoria	Preinsegne
Utilizzo	Pubblicità esterna
Orientamento	Ortagonale
Illuminazione	Non luminoso
Via	Via per Salvarosa
Descrizione ubicazione	FUORI CENTRO ABITATO
Base	125 cm
Altezza	25 cm
Numero mezzi su impianto	4
Data aggiornamento	Ottobre 2011
Stato di conservazione	Buono
Foto	
Note spazio	


DETTAGLIO SPAZIO

Codice spazio / Riferimento planimetrico	94
Stato spazio	Attivo
Destinazione uso	Commerciale
Tipo	Segnaletica direzionale, commerciale, industriale, artigianale.
Categoria	Preinsegne
Utilizzo	Pubblicità esterna
Orientamento	Ortagonale
Illuminazione	Non luminoso
Via	Via per Salvarosa
Descrizione ubicazione	FUORI CENTRO ABITATO
Base	125 cm
Altezza	25 cm
Numero mezzi su impianto	5
Data aggiornamento	Ottobre 2011
Stato di conservazione	Buono
Foto	
Note spazio	


DETTAGLIO SPAZIO

Codice spazio / Riferimento planimetrico	95
Stato spazio	Attivo
Destinazione uso	Commerciale
Tipo	Segnaletica direzionale, commerciale, industriale, artigianale.
Categoria	Preinsegne
Utilizzo	Pubblicità esterna
Orientamento	Ortagonale
Illuminazione	Non luminoso
Via	Via per Salvarosa
Descrizione ubicazione	FUORI CENTRO ABITATO
Base	125 cm
Altezza	25 cm
Numero mezzi su impianto	3
Data aggiornamento	Ottobre 2011
Stato di conservazione	Buono
Foto	
Note spazio	


DETTAGLIO SPAZIO

Codice spazio / Riferimento planimetrico	96
Stato spazio	Attivo
Destinazione uso	Commerciale
Tipo	Segnaletica direzionale, commerciale, industriale, artigianale.
Categoria	Preinsegne
Utilizzo	Pubblicità esterna
Orientamento	Ortagonale
Illuminazione	Non luminoso
Via	Via per Salvarosa
Descrizione ubicazione	FUORI CENTRO ABITATO
Base	125 cm
Altezza	25 cm
Numero mezzi su impianto	3
Data aggiornamento	Ottobre 2011
Stato di conservazione	Buono
Foto	
Note spazio	


DETTAGLIO SPAZIO

Codice spazio / Riferimento planimetrico	97
Stato spazio	Attivo
Destinazione uso	Commerciale
Tipo	Segnaletica direzionale, commerciale, industriale, artigianale.
Categoria	Preinsegne
Utilizzo	Pubblicità esterna
Orientamento	Ortagonale
Illuminazione	Non luminoso
Via	Via per Salvarosa
Descrizione ubicazione	FUORI CENTRO ABITATO
Base	125 cm
Altezza	25 cm
Numero mezzi su impianto	4 Bif.
Data aggiornamento	Ottobre 2011
Stato di conservazione	Buono
Foto	
Note spazio	


DETTAGLIO SPAZIO

Codice spazio / Riferimento planimetrico	98
Stato spazio	Attivo
Destinazione uso	Commerciale
Tipo	Segnaletica direzionale, commerciale, industriale, artigianale.
Categoria	Preinsegne
Utilizzo	Pubblicità esterna
Orientamento	Ortogonale
Illuminazione	Non luminoso
Via	Via per Salvarosa
Descrizione ubicazione	FUORI CENTRO ABITATO
Base	125 cm
Altezza	25 cm
Numero mezzi su impianto	1
Data aggiornamento	Ottobre 2011
Stato di conservazione	Insufficiente
Foto	
Note spazio	


DETTAGLIO SPAZIO

Codice spazio / Riferimento planimetrico	99
Stato spazio	Attivo
Destinazione uso	Commerciale
Tipo	Segnaletica direzionale, commerciale, industriale, artigianale.
Categoria	Preinsegne
Utilizzo	Pubblicità esterna
Orientamento	Ortagonale
Illuminazione	Non luminoso
Via	Via dell'Impresa
Descrizione ubicazione	FUORI CENTRO ABITATO
Base	125 cm
Altezza	25 cm
Numero mezzi su impianto	1
Data aggiornamento	Ottobre 2011
Stato di conservazione	Buono
Foto	
Note spazio	


DETTAGLIO SPAZIO

Codice spazio / Riferimento planimetrico	100
Stato spazio	Attivo
Destinazione uso	Commerciale
Tipo	Segnaletica direzionale, commerciale, industriale, artigianale.
Categoria	Preinsegne
Utilizzo	Pubblicità esterna
Orientamento	Ortagonale
Illuminazione	Non luminoso
Via	Via dell'Impresa
Descrizione ubicazione	FUORI CENTRO ABITATO
Base	125 cm
Altezza	25 cm
Numero mezzi su impianto	1
Data aggiornamento	Ottobre 2011
Stato di conservazione	Buono
Foto	
Note spazio	


DETTAGLIO SPAZIO

Codice spazio / Riferimento planimetrico	101
Stato spazio	Attivo
Destinazione uso	Commerciale
Tipo	Segnaletica direzionale, commerciale, industriale, artigianale.
Categoria	Preinsegne
Utilizzo	Pubblicità esterna
Orientamento	Ortagonale
Illuminazione	Non luminoso
Via	Via Corazzin
Descrizione ubicazione	FUORI CENTRO ABITATO
Base	125 cm
Altezza	25 cm
Numero mezzi su impianto	7
Data aggiornamento	Ottobre 2011
Stato di conservazione	Buono
Foto	
Note spazio	


DETTAGLIO SPAZIO

Codice spazio / Riferimento planimetrico	102
Stato spazio	Attivo
Destinazione uso	Commerciale
Tipo	Segnaletica direzionale, commerciale, industriale, artigianale.
Categoria	Preinsegne
Utilizzo	Pubblicità esterna
Orientamento	Ortogonale
Illuminazione	Non luminoso
Via	Via per San Floriano
Descrizione ubicazione	FUORI CENTRO ABITATO
Base	125 cm
Altezza	25 cm
Numero mezzi su impianto	2
Data aggiornamento	Ottobre 2011
Stato di conservazione	Buono
Foto	
Note spazio	


DETTAGLIO SPAZIO

Codice spazio / Riferimento planimetrico	103
Stato spazio	Attivo
Destinazione uso	Commerciale
Tipo	Segnaletica direzionale, commerciale, industriale, artigianale.
Categoria	Preinsegne
Utilizzo	Pubblicità esterna
Orientamento	Ortagonale
Illuminazione	Non luminoso
Via	Via per San Floriano
Descrizione ubicazione	FUORI CENTRO ABITATO
Base	125 cm
Altezza	25 cm
Numero mezzi su impianto	
Data aggiornamento	Ottobre 2011
Stato di conservazione	Buono
Foto	
Note spazio	


DETTAGLIO SPAZIO

Codice spazio / Riferimento planimetrico	104
Stato spazio	Attivo
Destinazione uso	Commerciale
Tipo	Segnaletica direzionale, commerciale, industriale, artigianale.
Categoria	Preinsegne
Utilizzo	Pubblicità esterna
Orientamento	Ortagonale
Illuminazione	Non luminoso
Via	Via dell'Impresa
Descrizione ubicazione	FUORI CENTRO ABITATO
Base	125 cm
Altezza	25 cm
Numero mezzi su impianto	6
Data aggiornamento	Ottobre 2011
Stato di conservazione	Buono
Foto	
Note spazio	


DETTAGLIO SPAZIO

Codice spazio / Riferimento planimetrico	105
Stato spazio	Attivo
Destinazione uso	Commerciale
Tipo	Segnaletica direzionale, commerciale, industriale, artigianale.
Categoria	Preinsegne
Utilizzo	Pubblicità esterna
Orientamento	Ortogonale
Illuminazione	Non luminoso
Via	Via dell'Impresa
Descrizione ubicazione	FUORI CENTRO ABITATO
Base	125 cm
Altezza	25 cm
Numero mezzi su impianto	6
Data aggiornamento	Ottobre 2011
Stato di conservazione	Buono
Foto	
Note spazio	


DETTAGLIO SPAZIO

Codice spazio / Riferimento planimetrico	106
Stato spazio	Attivo
Destinazione uso	Commerciale
Tipo	Segnaletica direzionale, commerciale, industriale, artigianale.
Categoria	Preinsegne
Utilizzo	Pubblicità esterna
Orientamento	Ortagonale
Illuminazione	Non luminoso
Via	Via della Cooperazione
Descrizione ubicazione	FUORI CENTRO ABITATO
Base	125 cm
Altezza	25 cm
Numero mezzi su impianto	5
Data aggiornamento	Ottobre 2011
Stato di conservazione	Buono
Foto	
Note spazio	


DETTAGLIO SPAZIO

Codice spazio / Riferimento planimetrico	107
Stato spazio	Attivo
Destinazione uso	Commerciale
Tipo	Segnaletica direzionale, commerciale, industriale, artigianale.
Categoria	Preinsegne
Utilizzo	Pubblicità esterna
Orientamento	Ortagonale
Illuminazione	Non luminoso
Via	Via della Cooperazione
Descrizione ubicazione	FUORI CENTRO ABITATO
Base	125 cm
Altezza	25 cm
Numero mezzi su impianto	3
Data aggiornamento	Ottobre 2011
Stato di conservazione	Buono
Foto	
Note spazio	

DETTAGLIO SPAZIO

Codice spazio / Riferimento planimetrico	108
Stato spazio	Attivo
Destinazione uso	Commerciale
Tipo	Segnaletica direzionale, commerciale, industriale, artigianale.
Categoria	Preinsegne
Utilizzo	Pubblicità esterna
Orientamento	Ortagonale
Illuminazione	Non luminoso
Via	Via della Cooperazione
Descrizione ubicazione	FUORI CENTRO ABITATO
Base	125 cm
Altezza	25 cm
Numero mezzi su impianto	1
Data aggiornamento	Ottobre 2011
Stato di conservazione	Buono
Foto	
Note spazio	


DETTAGLIO SPAZIO

Codice spazio / Riferimento planimetrico	109
Stato spazio	Attivo
Destinazione uso	Commerciale
Tipo	Segnaletica direzionale, commerciale, industriale, artigianale.
Categoria	Preinsegne
Utilizzo	Pubblicità esterna
Orientamento	Ortogonale
Illuminazione	Non luminoso
Via	Via della Cooperazione
Descrizione ubicazione	FUORI CENTRO ABITATO
Base	125 cm
Altezza	25 cm
Numero mezzi su impianto	1
Data aggiornamento	Ottobre 2011
Stato di conservazione	Buono
Foto	
Note spazio	


DETTAGLIO SPAZIO

Codice spazio / Riferimento planimetrico	110
Stato spazio	Attivo
Destinazione uso	Commerciale
Tipo	Segnaletica direzionale, commerciale, industriale, artigianale.
Categoria	Preinsegne
Utilizzo	Pubblicità esterna
Orientamento	Ortogonale
Illuminazione	Non luminoso
Via	Via della Cooperazione
Descrizione ubicazione	FUORI CENTRO ABITATO
Base	125 cm
Altezza	25 cm
Numero mezzi su impianto	3
Data aggiornamento	Ottobre 2011
Stato di conservazione	Sufficiente
Foto	
Note spazio	


DETTAGLIO SPAZIO

Codice spazio / Riferimento planimetrico	111
Stato spazio	Attivo
Destinazione uso	Commerciale
Tipo	Segnaletica direzionale, commerciale, industriale, artigianale.
Categoria	Preinsegne
Utilizzo	Pubblicità esterna
Orientamento	Ortagonale
Illuminazione	Non luminoso
Via	Via della Cooperazione
Descrizione ubicazione	FUORI CENTRO ABITATO
Base	125 cm
Altezza	25 cm
Numero mezzi su impianto	1
Data aggiornamento	Ottobre 2011
Stato di conservazione	Buono
Foto	
Note spazio	


DETTAGLIO SPAZIO

Codice spazio / Riferimento planimetrico	112
Stato spazio	Attivo
Destinazione uso	Commerciale
Tipo	Segnaletica direzionale, commerciale, industriale, artigianale.
Categoria	Preinsegne
Utilizzo	Pubblicità esterna
Orientamento	Ortagonale
Illuminazione	Non luminoso
Via	Via Sile
Descrizione ubicazione	FUORI CENTRO ABITATO
Base	125 cm
Altezza	25 cm
Numero mezzi su impianto	2
Data aggiornamento	Ottobre 2011
Stato di conservazione	Buono
Foto	
Note spazio	


DETTAGLIO SPAZIO

Codice spazio / Riferimento planimetrico	113
Stato spazio	Attivo
Destinazione uso	Commerciale
Tipo	Segnaletica direzionale, commerciale, industriale, artigianale.
Categoria	Preinsegne
Utilizzo	Pubblicità esterna
Orientamento	Ortagonale
Illuminazione	Non luminoso
Via	Via Sile
Descrizione ubicazione	FUORI CENTRO ABITATO
Base	125 cm
Altezza	25 cm
Numero mezzi su impianto	1
Data aggiornamento	Ottobre 2011
Stato di conservazione	Buono
Foto	
Note spazio	


DETTAGLIO SPAZIO

Codice spazio / Riferimento planimetrico	114
Stato spazio	Attivo
Destinazione uso	Commerciale
Tipo	Segnaletica direzionale, commerciale, industriale, artigianale.
Categoria	Preinsegne
Utilizzo	Pubblicità esterna
Orientamento	Ortagonale
Illuminazione	Non luminoso
Via	Via Sile
Descrizione ubicazione	FUORI CENTRO ABITATO
Base	125 cm
Altezza	25 cm
Numero mezzi su impianto	2
Data aggiornamento	Ottobre 2011
Stato di conservazione	Sufficiente
Foto	
Note spazio	

DETTAGLIO SPAZIO

Codice spazio / Riferimento planimetrico	115
Stato spazio	Attivo
Destinazione uso	Commerciale
Tipo	Segnaletica direzionale, commerciale, industriale, artigianale.
Categoria	Preinsegne
Utilizzo	Pubblicità esterna
Orientamento	Ortogonale
Illuminazione	Non luminoso
Via	Via Sile
Descrizione ubicazione	FUORI CENTRO ABITATO
Base	125 cm
Altezza	25 cm
Numero mezzi su impianto	1
Data aggiornamento	Ottobre 2011
Stato di conservazione	Buono
Foto	
Note spazio	


DETTAGLIO SPAZIO

Codice spazio / Riferimento planimetrico	116
Stato spazio	Attivo
Destinazione uso	Commerciale
Tipo	Segnaletica direzionale, commerciale, industriale, artigianale.
Categoria	Preinsegne
Utilizzo	Pubblicità esterna
Orientamento	Ortagonale
Illuminazione	Non luminoso
Via	Via Sile
Descrizione ubicazione	FUORI CENTRO ABITATO
Base	125 cm
Altezza	25 cm
Numero mezzi su impianto	5
Data aggiornamento	Ottobre 2011
Stato di conservazione	Buono
Foto	
Note spazio	

DETTAGLIO SPAZIO

Codice spazio / Riferimento planimetrico	117
Stato spazio	Attivo
Destinazione uso	Commerciale
Tipo	Segnaletica direzionale, commerciale, industriale, artigianale.
Categoria	Preinsegne
Utilizzo	Pubblicità esterna
Orientamento	Ortagonale
Illuminazione	Non luminoso
Via	Via Sile
Descrizione ubicazione	FUORI CENTRO ABITATO
Base	125 cm
Altezza	25 cm
Numero mezzi su impianto	1
Data aggiornamento	Ottobre 2011
Stato di conservazione	Buono
Foto	
Note spazio	


DETTAGLIO SPAZIO

Codice spazio / Riferimento planimetrico	118
Stato spazio	Attivo
Destinazione uso	Commerciale
Tipo	Segnaletica direzionale, commerciale, industriale, artigianale.
Categoria	Preinsegne
Utilizzo	Pubblicità esterna
Orientamento	Ortogonale
Illuminazione	Non luminoso
Via	Via Sile
Descrizione ubicazione	FUORI CENTRO ABITATO
Base	125 cm
Altezza	25 cm
Numero mezzi su impianto	1
Data aggiornamento	Ottobre 2011
Stato di conservazione	Buono
Foto	
Note spazio	


DETTAGLIO SPAZIO

Codice spazio / Riferimento planimetrico	119
Stato spazio	Attivo
Destinazione uso	Commerciale
Tipo	Segnaletica direzionale, commerciale, industriale, artigianale.
Categoria	Preinsegne
Utilizzo	Pubblicità esterna
Orientamento	Ortagonale
Illuminazione	Non luminoso
Via	Via Busa
Descrizione ubicazione	FUORI CENTRO ABITATO
Base	125 cm
Altezza	25 cm
Numero mezzi su impianto	2
Data aggiornamento	Ottobre 2011
Stato di conservazione	Buono
Foto	
Note spazio	


DETTAGLIO SPAZIO

Codice spazio / Riferimento planimetrico	120
Stato spazio	Attivo
Destinazione uso	Commerciale
Tipo	Segnaletica direzionale, commerciale, industriale, artigianale.
Categoria	Preinsegne
Utilizzo	Pubblicità esterna
Orientamento	Ortagonale
Illuminazione	Non luminoso
Via	Via Busa
Descrizione ubicazione	FUORI CENTRO ABITATO
Base	125 cm
Altezza	25 cm
Numero mezzi su impianto	1
Data aggiornamento	Ottobre 2011
Stato di conservazione	Insufficiente
Foto	
Note spazio	


DETTAGLIO SPAZIO

Codice spazio / Riferimento planimetrico	120
Stato spazio	Attivo
Destinazione uso	Commerciale
Tipo	Segnaletica direzionale, commerciale, industriale, artigianale.
Categoria	Preinsegne
Utilizzo	Pubblicità esterna
Orientamento	Ortagonale
Illuminazione	Non luminoso
Via	Via Busa
Descrizione ubicazione	FUORI CENTRO ABITATO
Base	125 cm
Altezza	25 cm
Numero mezzi su impianto	1
Data aggiornamento	Ottobre 2011
Stato di conservazione	Insufficiente
Foto	
Note spazio	


DETTAGLIO SPAZIO

Codice spazio / Riferimento planimetrico	121
Stato spazio	Attivo
Destinazione uso	Commerciale
Tipo	Segnaletica direzionale, commerciale, industriale, artigianale.
Categoria	Preinsegne
Utilizzo	Pubblicità esterna
Orientamento	Ortagonale
Illuminazione	Non luminoso
Via	Via Busa
Descrizione ubicazione	FUORI CENTRO ABITATO
Base	125 cm
Altezza	25 cm
Numero mezzi su impianto	1
Data aggiornamento	Ottobre 2011
Stato di conservazione	Insufficiente
Foto	
Note spazio	


DETTAGLIO SPAZIO

Codice spazio / Riferimento planimetrico	122
Stato spazio	Attivo
Destinazione uso	Commerciale
Tipo	Segnaletica direzionale, commerciale, industriale, artigianale.
Categoria	Preinsegne
Utilizzo	Pubblicità esterna
Orientamento	Ortagonale
Illuminazione	Non luminoso
Via	Via Borgo Treviso
Descrizione ubicazione	FUORI CENTRO ABITATO
Base	125 cm
Altezza	25 cm
Numero mezzi su impianto	2
Data aggiornamento	Ottobre 2011
Stato di conservazione	Buono
Foto	
Note spazio	


DETTAGLIO SPAZIO

Codice spazio / Riferimento planimetrico	123
Stato spazio	Attivo
Destinazione uso	Commerciale
Tipo	Segnaletica direzionale, commerciale, industriale, artigianale.
Categoria	Preinsegne
Utilizzo	Pubblicità esterna
Orientamento	Ortagonale
Illuminazione	Non luminoso
Via	Via Borgo Treviso
Descrizione ubicazione	FUORI CENTRO ABITATO
Base	125 cm
Altezza	25 cm
Numero mezzi su impianto	1
Data aggiornamento	Ottobre 2011
Stato di conservazione	Buono
Foto	
Note spazio	


DETTAGLIO SPAZIO

Codice spazio / Riferimento planimetrico	124
Stato spazio	Attivo
Destinazione uso	Commerciale
Tipo	Segnaletica direzionale, commerciale, industriale, artigianale.
Categoria	Preinsegne
Utilizzo	Pubblicità esterna
Orientamento	Ortagonale
Illuminazione	Non luminoso
Via	Via Borgo Treviso
Descrizione ubicazione	FUORI CENTRO ABITATO
Base	125 cm
Altezza	25 cm
Numero mezzi su impianto	2
Data aggiornamento	Ottobre 2011
Stato di conservazione	Buono
Foto	
Note spazio	


DETTAGLIO SPAZIO

Codice spazio / Riferimento planimetrico	125
Stato spazio	Attivo
Destinazione uso	Commerciale
Tipo	Segnaletica direzionale, commerciale, industriale, artigianale.
Categoria	Preinsegne
Utilizzo	Pubblicità esterna
Orientamento	Ortagonale
Illuminazione	Non luminoso
Via	Via della Cooperazione
Descrizione ubicazione	FUORI CENTRO ABITATO
Base	125 cm
Altezza	25 cm
Numero mezzi su impianto	3
Data aggiornamento	Ottobre 2011
Stato di conservazione	Buono
Foto	
Note spazio	


DETTAGLIO SPAZIO

Codice spazio / Riferimento planimetrico	126
Stato spazio	Attivo
Destinazione uso	Commerciale
Tipo	Segnaletica direzionale, commerciale, industriale, artigianale.
Categoria	Preinsegne
Utilizzo	Pubblicità esterna
Orientamento	Ortagonale
Illuminazione	Non luminoso
Via	Via Lovara di Campigo
Descrizione ubicazione	FUORI CENTRO ABITATO
Base	125 cm
Altezza	25 cm
Numero mezzi su impianto	1
Data aggiornamento	Ottobre 2011
Stato di conservazione	Buono
Foto	
Note spazio	


DETTAGLIO SPAZIO

Codice spazio / Riferimento planimetrico	127
Stato spazio	Attivo
Destinazione uso	Commerciale
Tipo	Segnaletica direzionale, commerciale, industriale, artigianale.
Categoria	Preinsegne
Utilizzo	Pubblicità esterna
Orientamento	Ortagonale
Illuminazione	Non luminoso
Via	Via del Lavoro
Descrizione ubicazione	FUORI CENTRO ABITATO
Base	125 cm
Altezza	25 cm
Numero mezzi su impianto	1
Data aggiornamento	Ottobre 2011
Stato di conservazione	Buono
Foto	
Note spazio	


DETTAGLIO SPAZIO

Codice spazio / Riferimento planimetrico	128
Stato spazio	Attivo
Destinazione uso	Commerciale
Tipo	Segnaletica direzionale, commerciale, industriale, artigianale.
Categoria	Preinsegne
Utilizzo	Pubblicità esterna
Orientamento	Ortagonale
Illuminazione	Non luminoso
Via	Via dell'Industria
Descrizione ubicazione	FUORI CENTRO ABITATO
Base	125 cm
Altezza	25 cm
Numero mezzi su impianto	1
Data aggiornamento	Ottobre 2011
Stato di conservazione	Buono
Foto	
Note spazio	


DETTAGLIO SPAZIO

Codice spazio / Riferimento planimetrico	129
Stato spazio	<u>Attivo</u>
Destinazione uso	Commerciale
Tipo	Segnaletica direzionale, commerciale, industriale, artigianale.
Categoria	Preinsegne
Utilizzo	Pubblicità esterna
Orientamento	Ortogonale
Illuminazione	Non luminoso
Via	Via dell'Industria
Descrizione ubicazione	FUORI CENTRO ABITATO
Base	125 cm
Altezza	25 cm
Numero mezzi su impianto	1
Data aggiornamento	Ottobre 2011
Stato di conservazione	Buono
Foto	
Note spazio	


DETTAGLIO SPAZIO

Codice spazio / Riferimento planimetrico	130
Stato spazio	Attivo
Destinazione uso	Commerciale
Tipo	Segnaletica direzionale, commerciale, industriale, artigianale.
Categoria	Preinsegne
Utilizzo	Pubblicità esterna
Orientamento	Ortogonale
Illuminazione	Non luminoso
Via	Via Mestre
Descrizione ubicazione	FUORI CENTRO ABITATO
Base	125 cm
Altezza	25 cm
Numero mezzi su impianto	4
Data aggiornamento	Ottobre 2011
Stato di conservazione	Insufficiente
Foto	
Note spazio	


DETTAGLIO SPAZIO

Codice spazio / Riferimento planimetrico	131
Stato spazio	Attivo
Destinazione uso	Commerciale
Tipo	Segnaletica direzionale, commerciale, industriale, artigianale.
Categoria	Preinsegne
Utilizzo	Pubblicità esterna
Orientamento	Ortagonale
Illuminazione	Non luminoso
Via	Via Marghera
Descrizione ubicazione	FUORI CENTRO ABITATO
Base	125 cm
Altezza	25 cm
Numero mezzi su impianto	2
Data aggiornamento	Ottobre 2011
Stato di conservazione	Buono
Foto	
Note spazio	


DETTAGLIO SPAZIO

Codice spazio / Riferimento planimetrico	132
Stato spazio	Attivo
Destinazione uso	Commerciale
Tipo	Segnaletica direzionale, commerciale, industriale, artigianale.
Categoria	Preinsegne
Utilizzo	Pubblicità esterna
Orientamento	Ortagonale
Illuminazione	Non luminoso
Via	Via Sile
Descrizione ubicazione	FUORI CENTRO ABITATO
Base	125 cm
Altezza	25 cm
Numero mezzi su impianto	6
Data aggiornamento	Ottobre 2011
Stato di conservazione	Buono
Foto	
Note spazio	


DETTAGLIO SPAZIO

Codice spazio / Riferimento planimetrico	133
Stato spazio	Attivo
Destinazione uso	Commerciale
Tipo	Segnaletica direzionale, commerciale, industriale, artigianale.
Categoria	Preinsegne
Utilizzo	Pubblicità esterna
Orientamento	Ortogonale
Illuminazione	Non luminoso
Via	Via Sile
Descrizione ubicazione	FUORI CENTRO ABITATO
Base	125 cm
Altezza	25 cm
Numero mezzi su impianto	1
Data aggiornamento	Ottobre 2011
Stato di conservazione	Buono
Foto	
Note spazio	


DETTAGLIO SPAZIO

Codice spazio / Riferimento planimetrico	134
Stato spazio	Attivo
Destinazione uso	Commerciale
Tipo	Segnaletica direzionale, commerciale, industriale, artigianale.
Categoria	Preinsegne
Utilizzo	Pubblicità esterna
Orientamento	Ortogonale
Illuminazione	Non luminoso
Via	Via Sile
Descrizione ubicazione	FUORI CENTRO ABITATO
Base	125 cm
Altezza	25 cm
Numero mezzi su impianto	1
Data aggiornamento	Ottobre 2011
Stato di conservazione	Buono
Foto	
Note spazio	


DETTAGLIO SPAZIO

Codice spazio / Riferimento planimetrico	135
Stato spazio	Attivo
Destinazione uso	Commerciale
Tipo	Segnaletica direzionale, commerciale, industriale, artigianale.
Categoria	Preinsegne
Utilizzo	Pubblicità esterna
Orientamento	Ortogonale
Illuminazione	Non luminoso
Via	Via Sile
Descrizione ubicazione	FUORI CENTRO ABITATO
Base	125 cm
Altezza	25 cm
Numero mezzi su impianto	1
Data aggiornamento	Ottobre 2011
Stato di conservazione	Buono
Foto	
Note spazio	

DETTAGLIO SPAZIO


Codice spazio / Riferimento planimetrico	137
Stato spazio	Attivo
Destinazione uso	Commerciale
Tipo	Segnaletica direzionale, commerciale, industriale, artigianale.
Categoria	Preinsegne
Utilizzo	Pubblicità esterna
Orientamento	Ortagonale
Illuminazione	Non luminoso
Via	Via Sile
Descrizione ubicazione	FUORI CENTRO ABITATO
Base	125 cm
Altezza	25 cm
Numero mezzi su impianto	3
Data aggiornamento	Ottobre 2011
Stato di conservazione	Buono
Foto	
Note spazio	

DETTAGLIO SPAZIO

Codice spazio / Riferimento planimetrico	138
Stato spazio	Attivo
Destinazione uso	Commerciale
Tipo	Segnaletica direzionale, commerciale, industriale, artigianale.
Categoria	Preinsegne
Utilizzo	Pubblicità esterna
Orientamento	Ortagonale
Illuminazione	Non luminoso
Via	Via Sile
Descrizione ubicazione	FUORI CENTRO ABITATO
Base	125 cm
Altezza	25 cm
Numero mezzi su impianto	1
Data aggiornamento	Ottobre 2011
Stato di conservazione	Buono
Foto	
Note spazio	


ABACO S.p.A. Servizi per gli Enti locali	SCHEDA IMPIANTO PUBBLICITARIO "SEGNALETICA DIREZIONALE, COMMERCIALE, INDUSTRIALE, ARTIGIANALE" COMUNE DI CASTELFRANCO VENETO (TV)	GesCom 05-Ott-2011 Pag. 139 di 148 MD7.3#02 Rev.00-10/2006 Rif.Doc.MI07B
---	--	---

DETTAGLIO SPAZIO


Codice spazio / Riferimento planimetrico	139
Stato spazio	Attivo
Destinazione uso	Commerciale
Tipo	Segnaletica direzionale, commerciale, industriale, artigianale.
Categoria	Preinsegne
Utilizzo	Pubblicità esterna
Orientamento	Ortagonale
Illuminazione	Non luminoso
Via	Via Castellana
Descrizione ubicazione	CENTRO ABITATO
Base	125 cm
Altezza	25 cm
Numero mezzi su impianto	1
Data aggiornamento	Ottobre 2011
Stato di conservazione	Buono
Foto	
Note spazio	

ABACO S.p.A. Servizi per gli Enti locali	SCHEDA IMPIANTO PUBBLICITARIO "SEGNALETICA DIREZIONALE, COMMERCIALE, INDUSTRIALE, ARTIGIANALE" COMUNE DI CASTELFRANCO VENETO (TV)	GesCom 05-Ott-2011 Pag. 140 di 148 MD7.3#02 Rev.00-10/2006 Rif.Doc.MI07B
---	--	---


DETTAGLIO SPAZIO

Codice spazio / Riferimento planimetrico	140
Stato spazio	Attivo
Destinazione uso	Commerciale
Tipo	Segnaletica direzionale, commerciale, industriale, artigianale.
Categoria	Preinsegne
Utilizzo	Pubblicità esterna
Orientamento	Ortagonale
Illuminazione	Non luminoso
Via	Via Castellana
Descrizione ubicazione	CENTRO ABITATO
Base	125 cm
Altezza	25 cm
Numero mezzi su impianto	1
Data aggiornamento	Ottobre 2011
Stato di conservazione	Buono
Foto	
Note spazio	


DETTAGLIO SPAZIO

Codice spazio / Riferimento planimetrico	141
Stato spazio	Attivo
Destinazione uso	Commerciale
Tipo	Segnaletica direzionale, commerciale, industriale, artigianale.
Categoria	Preinsegne
Utilizzo	Pubblicità esterna
Orientamento	Ortagonale
Illuminazione	Non luminoso
Via	Via Castellana
Descrizione ubicazione	CENTRO ABITATO
Base	125 cm
Altezza	25 cm
Numero mezzi su impianto	1
Data aggiornamento	Ottobre 2011
Stato di conservazione	Buono
Foto	
Note spazio	


DETTAGLIO SPAZIO

Codice spazio / Riferimento planimetrico	143
Stato spazio	Attivo
Destinazione uso	Commerciale
Tipo	Segnaletica direzionale, commerciale, industriale, artigianale.
Categoria	Preinsegne
Utilizzo	Pubblicità esterna
Orientamento	Ortagonale
Illuminazione	Non luminoso
Via	Via Lovara
Descrizione ubicazione	FUORI CENTRO ABITATO
Base	125 cm
Altezza	25 cm
Numero mezzi su impianto	1
Data aggiornamento	Ottobre 2011
Stato di conservazione	Buono
Foto	
Note spazio	


DETTAGLIO SPAZIO

Codice spazio / Riferimento planimetrico	144
Stato spazio	Attivo
Destinazione uso	Commerciale
Tipo	Segnaletica direzionale, commerciale, industriale, artigianale.
Categoria	Preinsegne
Utilizzo	Pubblicità esterna
Orientamento	Ortagonale
Illuminazione	Non luminoso
Via	Via Larga
Descrizione ubicazione	FUORI CENTRO ABITATO
Base	125 cm
Altezza	25 cm
Numero mezzi su impianto	1
Data aggiornamento	Ottobre 2011
Stato di conservazione	Buono
Foto	
Note spazio	


DETTAGLIO SPAZIO

Codice spazio / Riferimento planimetrico	145
Stato spazio	Attivo
Destinazione uso	Commerciale
Tipo	Segnaletica direzionale, commerciale, industriale, artigianale.
Categoria	Preinsegne
Utilizzo	Pubblicità esterna
Orientamento	Ortagonale
Illuminazione	Non luminoso
Via	Piazza Campigo
Descrizione ubicazione	FUORI CENTRO ABITATO
Base	125 cm
Altezza	25 cm
Numero mezzi su impianto	1
Data aggiornamento	Ottobre 2011
Stato di conservazione	Buono
Foto	
Note spazio	


DETTAGLIO SPAZIO

Codice spazio / Riferimento planimetrico	146
Stato spazio	Attivo
Destinazione uso	Commerciale
Tipo	Segnaletica direzionale, commerciale, industriale, artigianale.
Categoria	Preinsegne
Utilizzo	Pubblicità esterna
Orientamento	Ortagonale
Illuminazione	Non luminoso
Via	Via per Resana
Descrizione ubicazione	FUORI CENTRO ABITATO
Base	125 cm
Altezza	25 cm
Numero mezzi su impianto	2
Data aggiornamento	Ottobre 2011
Stato di conservazione	Buono
Foto	
Note spazio	

DETTAGLIO SPAZIO

Codice spazio / Riferimento planimetrico	147
Stato spazio	Attivo
Destinazione uso	Commerciale
Tipo	Segnaletica direzionale, commerciale, industriale, artigianale.
Categoria	Preinsegne
Utilizzo	Pubblicità esterna
Orientamento	Ortagonale
Illuminazione	Non luminoso
Via	Via per Resana
Descrizione ubicazione	FUORI CENTRO ABITATO
Base	125 cm
Altezza	25 cm
Numero mezzi su impianto	4
Data aggiornamento	Ottobre 2011
Stato di conservazione	Discreto
Foto	
Note spazio	

DETTAGLIO SPAZIO

Codice spazio / Riferimento planimetrico	148
Stato spazio	Attivo
Destinazione uso	Commerciale
Tipo	Segnaletica direzionale, commerciale, industriale, artigianale.
Categoria	Preinsegne
Utilizzo	Pubblicità esterna
Orientamento	Ortogonale
Illuminazione	Non luminoso
Via	Via per Resana
Descrizione ubicazione	FUORI CENTRO ABITATO
Base	125 cm
Altezza	25 cm
Numero mezzi su impianto	1
Data aggiornamento	Ottobre 2011
Stato di conservazione	Buono
Foto	
Note spazio	