

Tappa
17
cronotabella

PERGINE VALSUGANA - CAORLE

mercoledì 24 maggio 2023

Prov/com	Distanza	Località	DIR	via	km 195
			↑	ss.47	
Rosà					
			↑	ss.47	rotatoria con tangenziale Bassano
			↑	ss.47	sovrappasso SPV
			↑	ss.47	via Capitano Alessio
		Rosà	↵	sr.245	via Giuseppe Garibaldi
			↑	sr.245	via Giuseppe Garibaldi
		P.L.	↑	sr.245	
			↑	sr.245	
Rossano Veneto					
			↑	sr.245	
			↑	sr.245	via Bassano
		Rossano Veneto	↑	sr.245	rotatoria - via Bassano
			↵	sr.245	rotatoria - viale Monte Grappa
			↑	sr.245	via Castion
TREVISO					
Loria					
			↑	sr.245	via Villa
Castello di Godego					
			↑	sr.245	via Chioggia
			↑	sr.245	
		P.L.	↑	sr.245	
			↗	sr.245	via Trento
		Castello di Godego	↑	sr.245	via Caprera
Castelfranco Veneto					
			↑	sr.245	via Valsugana
		Castelfranco Veneto	↵	sr.53	via Circonvallazione Ovest
			↑	sr.53	via Circonvallazione Est
			↑	sr.53	sovrappasso ferrovia
			↑	sr.53	via Circonvallazione Est
Vedelago					
			↑	sr.53	via Vicenza
		Vedelago	↑	sr.53	via Roma
			↑	sr.53	via Guglielmo Marconi
			↑	sr.53	via Nazionale
Istrana					
			↑	sr.53	via Nazario Sauro
		Istrana	↑	sr.53	via Cesare Battisti
			↑	sr.53	via Cesare Battisti
Paese					
			↑	sr.53	via Castellana
			↑	sr.53	via Postumia
Quinto di Treviso (poche centinaia di metri)					
			↑	sr.53	
Treviso					
			↑	sr.53	via Postumia
		Treviso- tangenziale	↵	sr.53	via Po
			↑	sr.53	via Po
			↑	sr.53	sovrappasso via Castellana
			↑	sr.53	sovrappasso ferrovia
			↑	sr.53	via Po
			↑	sr.53	sovrappasso rotatoria Noalese
			↑	sr.53	via Adige
			↑	sr.53	sovrappasso ferrovia









Tappa
17
cronotabella

PERGINE VALSUGANA - CAORLE

km 195

mercoledì 24 maggio 2023

D = 300 m

Quota			DISTANZE			ORA DI PASSAGGIO			
			par- ziali	per- corse	da per- correre	media km/ora			
						47	45	43	
PROVINCIA DI TRENTO						>>>>>			
	480	PERGINE VALSUGANA	↑ Start Village	2.6			12.50	12.50	12.50
	530	PERGINE VALSUGANA	↑ km 0	0.0	0.0	195.0	12.55	12.55	12.55
	485	Levico Terme	↑ galleria (50m)-C.so Centrale-sp.228	6.1	6.1	188.9	13.02	13.02	13.03
	478	Rocegnò Terme	↔ sp.65	11.0	17.1	177.9	13.16	13.16	13.17
	387	Borgo Valsugana	↑ v.F.lli Divina-sp.109	4.4	21.5	173.5	13.21	13.22	13.23
	391	Villa Agnedo	↔ sp.78-sp.60	5.6	27.1	167.9	13.29	13.31	13.32
	290	Ins. ss.47	↑ ss.47	5.4	32.5	162.5	13.36	13.38	13.40
	249	Svinc. di Grigno	↔ ss.47	5.9	38.4	156.6	13.44	13.46	13.48
PROVINCIA DI VICENZA									
	215	Svinc. di Primolano	↑ ss.47	9.0	47.4	147.6	13.55	13.58	14.01
	187	Svinc. di Cismon del Grappa	↑ ss.47	5.9	53.3	141.7	14.03	14.06	14.09
	175	Svinc. per Valstagna	↑ v.Valgadana	3.9	57.2	137.8	14.08	14.11	14.14
	154	Valstagna	↔ sp.73	4.9	62.1	132.9	14.14	14.17	14.21
	136	Campolongo sul Brenta	↑ sp.73	5.4	67.5	127.5	14.21	14.24	14.29
	117	Bassano del Grappa	↑ v.De Gasperi-v.Parolini-ss.47	8.1	75.6	119.4	14.31	14.35	14.40
	96	Rosà	↔ sr.245	5.5	81.1	113.9	14.38	14.43	14.48
	92	P.L.	↑ sr.245	1.1	82.2	112.8	14.39	14.44	14.49
	78	Rossano Veneto	↔ sr.245	2.5	84.7	110.3	14.43	14.47	14.53
PROVINCIA DI TREVISO									
	56	P.L.	↑ sr.245	5.9	90.6	104.4	14.50	14.55	15.01
	53	Castello di Godegò	↑ sr.245	1.5	92.1	102.9	14.52	14.57	15.03
	44	Castelfranco Veneto	↑ sr.53	2.8	94.9	100.1	14.56	15.01	15.07
	45	Vedelago	↑ sr.53	8.6	103.5	91.5	15.08	15.14	15.21
	37	Istrana	↑ sr.53	6.6	110.1	84.9	15.16	15.23	15.30
	22	Treviso- tangenziale	↔ sr.53	6.9	117.0	78.0	15.25	15.32	15.39
	11	Bv. per Treviso-Mare	↔ sr.89	8.6	125.6	69.4	15.36	15.43	15.51
	4	Svinc. A4 Meolo-Roncade	↑ sr.89	12.3	137.9	57.1	15.51	15.59	16.08
PROVINCIA DI VENEZIA									
	3	Caposile	↑ sr.43	12.2	150.1	44.9	16.06	16.15	16.24
	3	Jesolo	↔ v.Sauro-v.Roma Destra	8.6	158.7	36.3	16.17	16.26	16.36
	1	Lido di Jesolo	↔ v.Aquileia-v.M.L.King	5.1	163.8	31.2	16.23	16.33	16.43
	3	Cortellazzo	↑ v.Massaua-v.Revedoli	8.0	171.8	23.2	16.35	16.45	16.56
	1	Eraclea Mare	↑ v.d.Fiori	4.4	176.2	18.8	16.40	16.51	17.02
	1	Porto Santa Margherita	↔ v.Lepanto-C.so Pisa-sp.54	10.5	186.7	8.3	16.53	17.04	17.16
	1	Caorle Centro	↑ v.Pompei-Lung. Trieste	4.6	191.3	3.7	16.59	17.10	17.22
	1	CAORLE	↑ v.Traghete	3.7	195.0	0.0	17.03	17.15	17.27

NOTE:



Traguardo Volante:

km 81.1 Rosà

km 163.8 Lido di Jesolo



Gran Premio della Montagna:



Galleria/Tunnel: km 6.1



Passaggio a Livello/Level Crossing: km 82.2 - 90.6